

DOMANDA SENZA RICHIESTA DI CARBURANTE – CONTO PROPRIO

SEiA

“Servizi digitali per l’Ecosistema rurale, Agricolo, naturale” nell’ambito dell’Accordo Quadro multifornitore di cui all’art. 54 del D.lgs. n. 50/2016, di servizi di sviluppo, manutenzione, assistenza ed altri servizi in ambito ICT.

Lotto 5. (CIG 7329191FBB) – (CIG DERIVATO 8711347EF2) – (CUP B99D16012000001)

SEIA – Domanda senza richiesta di carburante – Conto proprio

1. Sommario

1.	Sommario.....	2
1.	Indice delle figure.....	3
2.	Indice delle tabelle.....	5
3.	Acronimi.....	6
4.	Scopo del documento	7
5.	Contesto di riferimento.....	7
6.	Accesso a Servizi Digitali	7
7.	Elenco delle domande.....	9
8.	Creazione di una nuova domanda	14
9.	Domanda senza richiesta di carburante – Compilazione superfici in conduzione	17
9.1.	Quadro – Quadro della domanda.....	20
9.2.	Quadro – Rappresentante legale del richiedente	21
9.3.	Sezione espandibile – Superfici in conduzione.....	22
10.	Panoramica – Domanda senza richiesta di carburante	30
10.1.	Quadro – Anagrafica Richiedente.....	33
10.2.	Sezione espandibile – Superfici in conduzione.....	34
10.3.	Sezione espandibile – Riepilogo piano colturale	37
10.4.	Sezione espandibile – Soggetti terzi affidamento lavorazioni anno precedente	39
10.5.	Sezione espandibile – Fonti di approvvigionamento idrico.....	41
10.6.	Quadro – Riepilogo consumi, rimanenze e fabbisogni.....	48
10.7.	Carburante assegnato nel precedente esercizio	49
10.7.1.	Carburante disponibile nel precedente esercizio	49
10.7.2.	Rimanenza al 31/12 del precedente esercizio (litri)	50
10.8.	Quadro - Allegati.....	51
11.	Controlli	52

11.1.	Segnalazioni Bloccanti	53
12.	Firma	56

1. Indice delle figure

Figura 1 – Pagina di benvenuto UMA	8
Figura 2 – Menù laterale “Servizi Digitali”	8
Figura 3 – Gestione delle domande	9
Figura 4 – Gestione delle domande: Nuova domanda / Elenco delle domande	9
Figura 5 – Elenco delle domande in forma tabellare	10
Figura 6 – Elenco delle domande in forma tabellare	10
Figura 7 – Espandere sezione Filtri di ricerca	11
Figura 8 – Filtri di ricerca	11
Figura 9 – Elenco delle domande: Stato e Azioni	12
Figura 10 – Annulla procedimento	13
Figura 11 – Nuova domanda	14
Figura 12 – Procedimento di inserimento nuova domanda	14
Figura 13 – Nuova domanda: conferma operazione	15
Figura 14 – Storico domande	15
Figura 15 – Selezione tipologia domanda: Domanda senza richiesta di carburante	16
Figura 16 – Selezione domanda, Conferma operazione	16
Figura 17 – Domanda senza richiesta di carburante	17
Figura 18 – Superfici in conduzione	18
Figura 19 – Pulsanti abilitati	19
Figura 20 – Quadro della domanda	20
Figura 21 – Rappresentante Legale del Richiedente	21
Figura 22 – Superfici in conduzione	22
Figura 23 – Superfici in conduzione: particelle	23
Figura 24 – Superfici in conduzione: Ripartizione colturale	24
Figura 25 – Superfici in conduzione: Dettaglio UMA	24
Figura 26 – Superfici in conduzione: Caso 1	25
Figura 27 – Superfici in conduzione: Caso 2	25
Figura 28 – Superfici in conduzione: Caso 3	26
Figura 29 – Superfici in conduzione: Caso 4	26
Figura 30 – Superfici in conduzione: Avviso di compilazione	27

<i>Figura 31 – Superfici in conduzione: punti di Attenzione.....</i>	<i>28</i>
<i>Figura 32 – Superfici in conduzione: Avanti.....</i>	<i>29</i>
<i>Figura 33 – Domanda senza richiesta di carburante</i>	<i>31</i>
<i>Figura 34 – Pulsanti abilitati.....</i>	<i>32</i>
<i>Figura 35 –Anagrafica Richiedente.....</i>	<i>33</i>
<i>Figura 36 – Superfici in conduzione</i>	<i>34</i>
<i>Figura 37 – Visualizzazione delle colture su mappa</i>	<i>34</i>
<i>Figura 38 – Visualizzazione seconde colture.....</i>	<i>35</i>
<i>Figura 39 – Indicazione seconde colture.....</i>	<i>35</i>
<i>Figura 40 – Conferma seconde colture</i>	<i>36</i>
<i>Figura 41 – Sezione Riepilogo piano colturale</i>	<i>37</i>
<i>Figura 42 – Sezione Riepilogo piano colturale: Dettaglio</i>	<i>37</i>
<i>Figura 43 – Indicazione di lavorazione affidata a terzi.....</i>	<i>38</i>
<i>Figura 44 – Sezione espandibile Soggetti terzi affidamento lavorazioni anno precedente</i>	<i>39</i>
<i>Figura 45 – Sezione espandibile Soggetti terzi affidamento lavorazioni anno precedente: aggiungi azienda.....</i>	<i>39</i>
<i>Figura 46 – Sezione espandibile Soggetti terzi affidamento lavorazioni anno precedente: aggiornamento dati anagrafici.....</i>	<i>40</i>
<i>Figura 47 – Sezione espandibile Soggetti terzi affidamento lavorazioni anno precedente: visualizzazione dati anagrafici.....</i>	<i>40</i>
<i>Figura 48 – Sezione espandibile Soggetti terzi affidamento lavorazioni anno precedente: messaggio di avviso</i>	<i>40</i>
<i>Figura 49 – Sezione espandibile Fonti di approvvigionamento idrico.....</i>	<i>41</i>
<i>Figura 50 – Sezione espandibile Fonti di approvvigionamento idrico: pulsante eliminazione disabilitato</i>	<i>41</i>
<i>Figura 51 – Sezione espandibile Fonti di approvvigionamento idrico: pulsanti</i>	<i>42</i>
<i>Figura 52 – Sezione espandibile Fonti di approvvigionamento idrico: aggiornamento dati anagrafici</i>	<i>42</i>
<i>Figura 53 – Sezione espandibile Fonti di approvvigionamento idrico: visualizzazione informazioni relative alla fonte di approvvigionamento idrico</i>	<i>43</i>
<i>Figura 54 – Sezione espandibile Serre riscaldate: inserimento nuova fonte.....</i>	<i>44</i>
<i>Figura 55 – Sezione espandibile Serre riscaldate: censimento nuova fonte</i>	<i>45</i>
<i>Figura 56 – Sezione espandibile Serre riscaldate: pulsanti per annullare o aggiungere la nuova fonte.....</i>	<i>46</i>
<i>Figura 57 – Sezione espandibile Serre riscaldate: eliminazione e modifica valide solo per la nuova fonte</i>	<i>47</i>
<i>Figura 58 – Quadro Riepilogo consumi, rimanenze e fabbisogni</i>	<i>48</i>
<i>Figura 59 – Sezione Carburante assegnato nel precedente esercizio</i>	<i>49</i>
<i>Figura 60 – Sezione Carburante disponibile nel precedente esercizio</i>	<i>49</i>
<i>Figura 61 – Sezione Rimanenza al 31/12 del precedente esercizio (litri).....</i>	<i>50</i>
<i>Figura 62 – Salva in bozza</i>	<i>50</i>
<i>Figura 63 – Sezione Allegati.....</i>	<i>51</i>

<i>Figura 64 – Controlli</i>	<i>52</i>
<i>Figura 65 – Controlli: messaggio di conferma</i>	<i>52</i>
<i>Figura 66 – Segnalazioni bloccanti: elenco errori</i>	<i>53</i>
<i>Figura 67 – Segnalazioni bloccanti: Esci / Rivedi Domanda.....</i>	<i>54</i>
<i>Figura 68 – Rivedi Domanda: messaggio di conferma</i>	<i>54</i>
<i>Figura 69 – Rivedi Domanda: risoluzione segnalazioni.....</i>	<i>55</i>
<i>Figura 70 – Rivedi Domanda: messaggio di conferma operazione richiesta</i>	<i>55</i>
<i>Figura 71 – Segnalazioni e firma: Visualizza / Download</i>	<i>56</i>
<i>Figura 72 – Firma e compilazione</i>	<i>57</i>
<i>Figura 73 – Firma: conferma</i>	<i>57</i>
<i>Figura 74 – Firma: Elenco delle domande.....</i>	<i>58</i>

2. Indice delle tabelle

<i>Tabella 2 – Acronimi</i>	<i>7</i>
-----------------------------------	----------

3. Acronimi

TERMINE	DESCRIZIONE
SEIA	Servizi digitali per l'Ecosistema rurale, Agricolo, naturale
SIT regionale	Servizi di Informazione Territoriale
SIAN	Sistema Informativo Agricolo Nazionale
SIRP	Sistema Informativo Regione Puglia
SIGRIAN	Sistema Informativo Nazionale per la Gestione delle Risorse Idriche in Agricoltura
SGPD	Sistema di Gestione dei Procedimenti Digitali
CUAA	Codice Unico di identificazione delle Aziende Agricole, è il codice fiscale dell'azienda agricola e deve essere indicato in ogni comunicazione o richiesta dell'azienda trasmessa agli uffici della Pubblica Amministrazione
CAA	Centri Autorizzati di Assistenza Agricola (CAA) a cui AGEA può delegare per atti dichiarativi
UMA	Utenti Motori Agricoli
OOPP	Operatori Professionali
BPMN	Business Process Model and Notation – rappresentazione grafica usata per specificare i processi aziendali in un business process modeling
GDPR	General Data Protection Regulation
PM	Profile Manager
SPID	Sistema Pubblico di Identità Digitale
UE	Unione Europea
BDC	Banca Dati Certificata

4. Scopo del documento

Scopo del documento è quello di descrivere le funzionalità del modulo “Gestione delle domande” e accompagnare l’utente nella procedura di presentazione della Domanda senza richiesta di carburante – conto proprio nell’ambito dell’applicativo UMA. L’obiettivo è fornire gli strumenti necessari alla compilazione e presentazione autonoma della domanda, evitando errori e ottimizzando i tempi grazie agli strumenti digitali messi a disposizione dal progetto SEIA.

A titolo puramente esemplificativo, è stata scelta un’azienda agricola operante per conto proprio, tuttavia le stesse modalità di compilazione e presentazione della domanda trovano applicazione anche per altre tipologie di azienda che svolgono attività per conto proprio, come le cooperative agricole.

5. Contesto di riferimento

Il manuale descrive le funzionalità principali dell’applicativo UMA ed è rivolto ad agricoltori, professionisti del settore agricolo e operatori delegati che intendono gestire le pratiche UMA in maniera semplice ed efficiente.

6. Accesso a Servizi Digitali

All’apertura dell’applicativo UMA, l’utente si trova di fronte alla pagina di benvenuto:

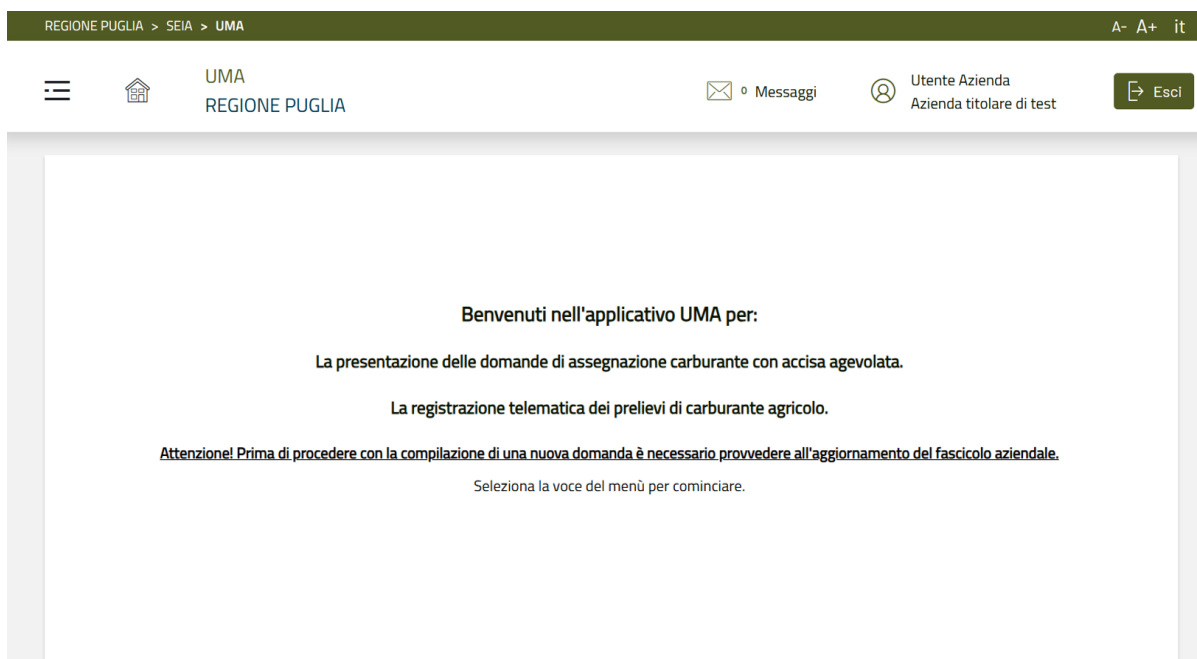


Figura 1 – Pagina di benvenuto UMA

Per accedere alle funzionalità è necessario premere sul pulsante che consente di aprire il menù laterale «**Servizi Digitali**»:

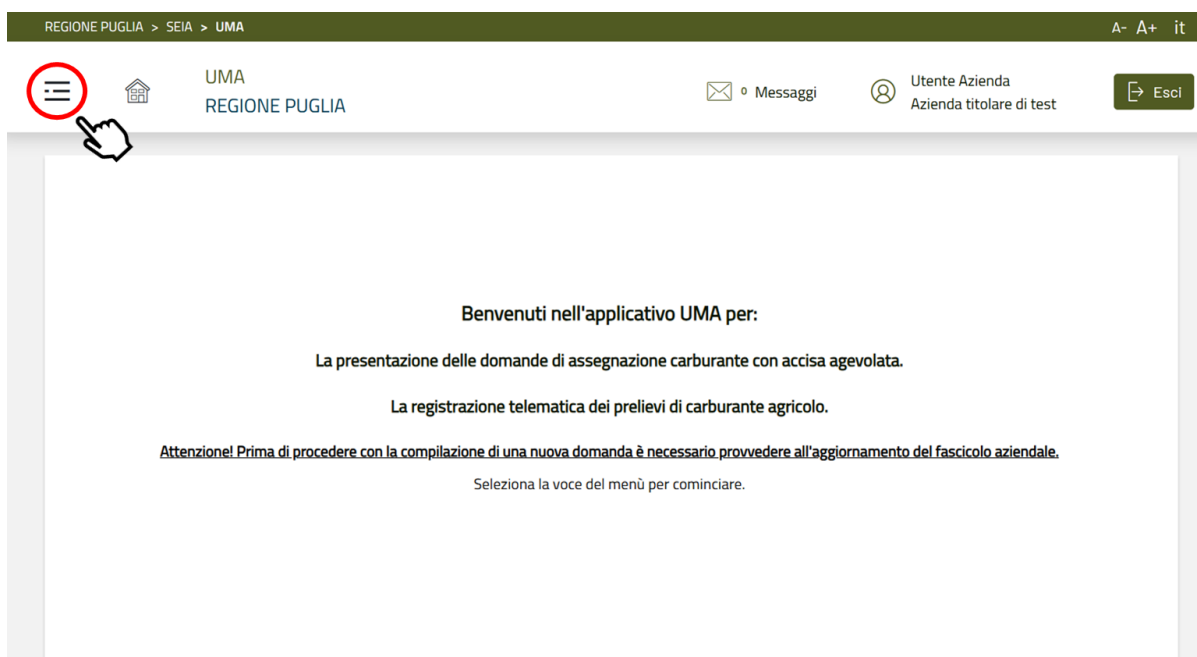


Figura 2 – Menù laterale “Servizi Digitali”

Alla pressione del pulsante, compaiono le voci di menù previste per il profilo con cui si sta operando. Scegliere «**Gestione delle domande**»:



Figura 3 – Gestione delle domande

Espandendo la voce «Gestione delle domande», compaiono le opzioni: «Nuova domanda» ed «Elenco delle domande»:



Figura 4 – Gestione delle domande: Nuova domanda / Elenco delle domande

7. Elenco delle domande

Selezionando la voce «Elenco delle domande»



Figura 5 – Elenco delle domande in forma tabellare

l'utente viene reindirizzato a una pagina che mostra, in forma tabellare, tutte le pratiche avviate:

Elenco delle domande

Filtri di ricerca

10 elementi per pagina

Numero domanda	Soggetto domanda	Tipologia domanda	Codice/Stato domanda	Protocollo	Data creazione ^ v	Data ultima modifica ^ v	Attività	Assegnatario	
UMA- [REDACTED]	[REDACTED]	Domanda di supplemento - Evento straordinario siccità Crispiano - Conto proprio	IN LAVORAZIONE		30-06-2025 14:50	30-06-2025 14:51	Domanda di supplemento per interventi straordinari	[REDACTED]	↑ ↓ X O
UMA- [REDACTED]	[REDACTED]	Domanda per integrazione seconde colture - Conto proprio	IN LAVORAZIONE		30-06-2025 12:30	30-06-2025 13:11	Domanda per integrazione seconde colture - Compilazione	[REDACTED]	↑ ↓ X O
UMA- [REDACTED]	[REDACTED]	Domanda per integrazione seconde colture - Conto proprio	IN LAVORAZIONE		30-06-2025 11:54	30-06-2025 12:09	Domanda per integrazione seconde colture - Compilazione	[REDACTED]	↑ ↓ X O
UMA- [REDACTED]	[REDACTED]	Domanda di integrazione per variazioni aziendali - Conto proprio	IN LAVORAZIONE		30-06-2025 10:10	30-06-2025 10:58	Domanda di integrazione per variazioni aziendali - Compilazione	[REDACTED]	↑ ↓ X O
UMA- [REDACTED]	[REDACTED]	Domanda di supplemento - Evento straordinario siccità Crispiano - Conto proprio	PRESENTATA		30-06-2025 10:08	30-06-2025 12:55	Assegnazione Domanda	[REDACTED]	O
UMA- [REDACTED]	[REDACTED]	Domanda semplificata - Conto proprio	ANNULLATA		27-06-2025 16:22	27-06-2025 16:24			O

<< < 1 2 3 4 5 > >>

Figura 6 – Elenco delle domande in forma tabellare

Per cercare una domanda specifica, espandere la sezione «**Filtri di ricerca**» cliccando sul pulsante:

Elenco delle domande

Filtri di ricerca
▼

10
▼
elementi per pagina

Numero domanda	Soggetto domanda	Tipologia domanda	Codice/Stato domanda	Protocollo	Data creazione ^ v	Data ultima modifica ^ v	Attività	Assegnatario	
UMA- [REDACTED]	[REDACTED]	Domanda di supplemento - Evento straordinario siccità Crispano - Conto proprio	IN LAVORAZIONE		30-06-2025 14:50	30-06-2025 14:51	Domanda di supplemento per interventi straordinari	[REDACTED]	<div style="display: flex; flex-direction: column; align-items: center;"> ↑ ✓ ✗ 👁 </div>
UMA- [REDACTED]	[REDACTED]	Domanda per integrazione seconde colture - Conto proprio	IN LAVORAZIONE		30-06-2025 12:30	30-06-2025 13:11	Domanda per integrazione seconde colture - Compilazione	[REDACTED]	<div style="display: flex; flex-direction: column; align-items: center;"> ↑ ✓ ✗ 👁 </div>
UMA- [REDACTED]	[REDACTED]	Domanda per integrazione seconde colture - Conto proprio	IN LAVORAZIONE		30-06-2025 11:54	30-06-2025 12:09	Domanda per integrazione seconde colture - Compilazione	[REDACTED]	<div style="display: flex; flex-direction: column; align-items: center;"> ↑ ✓ ✗ 👁 </div>
UMA- [REDACTED]	[REDACTED]	Domanda di integrazione per variazioni aziendali - Conto proprio	IN LAVORAZIONE		30-06-2025 10:10	30-06-2025 10:58	Domanda di integrazione per variazioni aziendali - Compilazione	[REDACTED]	<div style="display: flex; flex-direction: column; align-items: center;"> ↑ ✓ ✗ 👁 </div>
UMA- [REDACTED]	[REDACTED]	Domanda di supplemento - Evento straordinario siccità Crispano - Conto proprio	[REDACTED] PRESENTATA		30-06-2025 10:08	30-06-2025 12:55	Assegnazione Domanda	[REDACTED]	<div style="display: flex; flex-direction: column; align-items: center;"> 👁 </div>
UMA- [REDACTED]	[REDACTED]	Domanda semplificata - Conto proprio	ANNULLATA		27-06-2025 16:22	27-06-2025 16:24			<div style="display: flex; flex-direction: column; align-items: center;"> 👁 </div>

⏪
⏩
1
2
3
4
5
⏭
⏮

Figura 7 – Espandere sezione Filtri di ricerca

La sezione «**Filtri di ricerca**» permette di applicare dei criteri per individuare agilmente la domanda d'interesse. Alla pressione del pulsante «**Ricerca**», la tabella in basso viene aggiornata mostrando le domande che rispettano i criteri inseriti. Il pulsante «**Pulisci**» permette di sbiancare i parametri configurati per tornare alla situazione iniziale.

Elenco delle domande

Filtri di ricerca

Data creazione da:

dd/mm/yyyy

Data creazione a:

dd/mm/yyyy

Stato:

Seleziona uno stato ▾

Tipologia domanda:

Seleziona una tipologia ▾

Codice domanda :

Pulsici

Ricerca

Figura 8 – Filtri di ricerca

Lo stato in cui si trovano le domande presenti in tabella determina le azioni che è possibile effettuare.

Elenco delle domande

Filtri di ricerca ▼

10 ▼ elementi per pagina


Numero domanda	Soggetto domanda	Tipologia domanda	Codice/Stato domanda	Protocollo	Data creazione ^ v	Data ultima modifica ^ v	Attività	Assegnatario	
UMA- [REDACTED]	[REDACTED]	Domanda di supplemento - Evento straordinario siccità Crispiano - Conto proprio	IN LAVORAZIONE		30-06-2025 14:50	30-06-2025 14:51	Domanda di supplemento per interventi straordinari	[REDACTED]	↑ ↓ X 👁
UMA- [REDACTED]	[REDACTED]	Domanda per integrazione seconde colture - Conto proprio	IN LAVORAZIONE		30-06-2025 12:30	30-06-2025 13:11	Domanda per integrazione seconde colture - Compilazione	[REDACTED]	↑ ↓ X 👁
UMA- [REDACTED]	[REDACTED]	Domanda per integrazione seconde colture - Conto proprio	IN LAVORAZIONE		30-06-2025 11:54	30-06-2025 12:09	Domanda per integrazione seconde colture - Compilazione	[REDACTED]	↑ ↓ X 👁
UMA- [REDACTED]	[REDACTED]	Domanda di integrazione per variazioni aziendali - Conto proprio	IN LAVORAZIONE		30-06-2025 10:10	30-06-2025 10:58	Domanda di integrazione per variazioni aziendali - Compilazione	[REDACTED]	↑ ↓ X 👁
UMA- [REDACTED]	[REDACTED]	Domanda di supplemento - Evento straordinario siccità Crispiano - Conto proprio	PRESENTATA		30-06-2025 10:08	30-06-2025 12:55	Assegnazione Domanda	[REDACTED]	👁
UMA- [REDACTED]	[REDACTED]	Domanda semplificata - Conto proprio	ANNULLATA		27-06-2025 16:22	27-06-2025 16:24			👁

<< < 1 2 3 4 5 > >>

Figura 9 – Elenco delle domande: Stato e Azioni

Per ogni domanda sono disponibili i seguenti pulsanti principali:

- **«Rilascia»** ↑ : permette di cedere la presa in carico della domanda affinché possa essere lavorata da un altro utente. Questa azione attiva il pulsante **«Prendi in carico»**.
- **«Esegui»** v : permette di riprendere la compilazione della domanda in contesto partendo dall'ultimo salvataggio.
- **«Annulla procedimento»** X : per eliminare la domanda in fase di compilazione. Alla sua pressione compare una finestra di dialogo:





Alla conferma, la domanda sarà annullata, ovvero **non potrà più essere completata e presentata, ma sarà necessario compilarne una nuova**. Si conferma di voler annullare la domanda?

Chiudi Conferma

Figura 10 – Annulla procedimento

Selezionando il tasto «**Conferma**» la domanda viene annullata in maniera irreversibile.

- «**Dettaglio**»  : permette di consultare la domanda in sola visualizzazione, senza la possibilità di apportare modifiche.
- «**Prendi in carico**»  : permette all'utente di prendere in carico la domanda. Questa azione attiva il pulsante «**Esegui**».

8. Creazione di una nuova domanda

Per avviare una nuova domanda scegliere la voce «**Nuova domanda**» dal menù laterale.

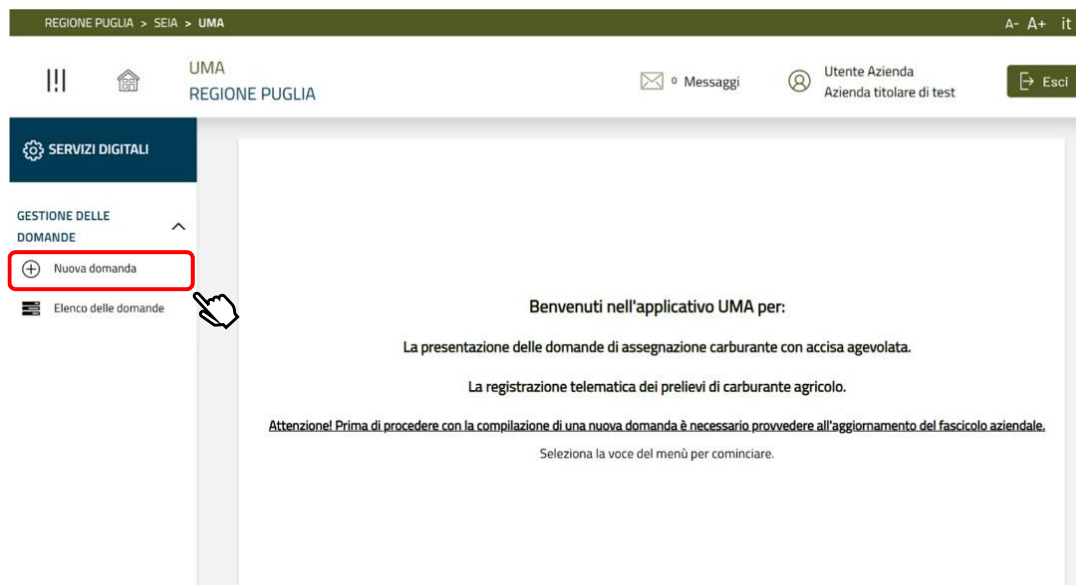


Figura 11 – Nuova domanda

Il sistema mostra la schermata «Procedimento di inserimento nuova domanda»:

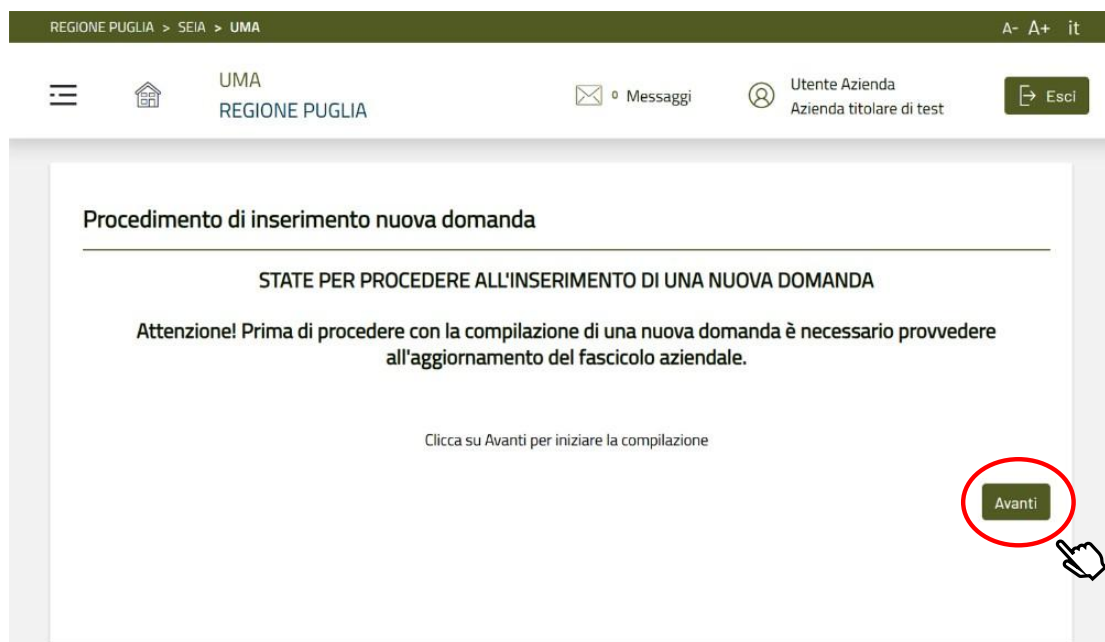


Figura 12 – Procedimento di inserimento nuova domanda

Dopo aver confermato l'operazione mediante il pulsante «**Avanti**», appare una finestra di dialogo con il messaggio «**Vuoi confermare l'operazione richiesta?**» e i pulsanti «**Annulla**» e «**Conferma**». Premere il pulsante «**Conferma**» per proseguire.

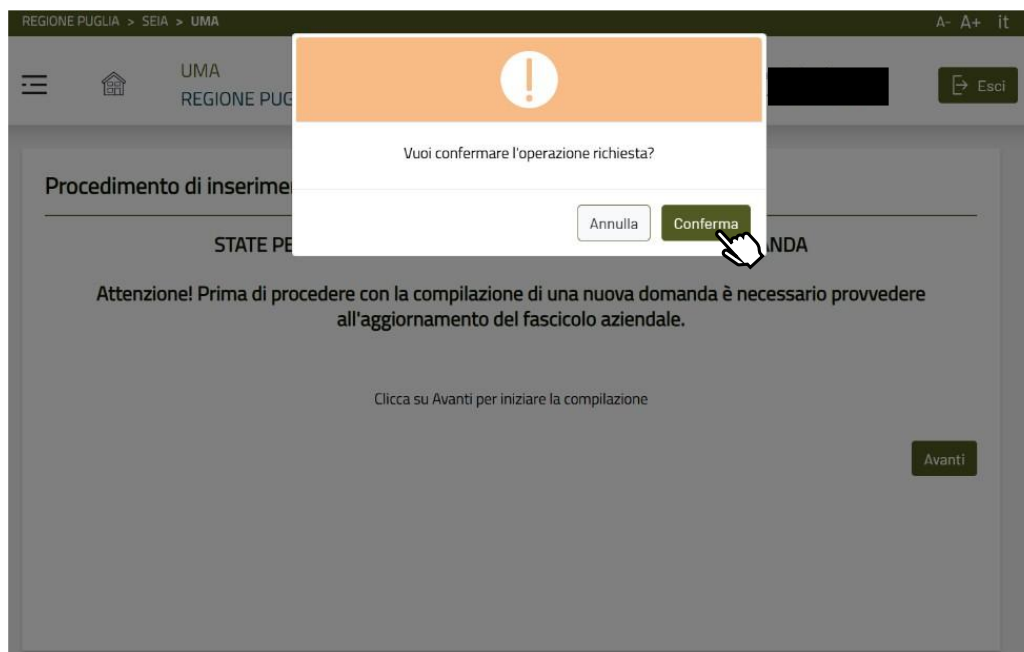


Figura 13 – Nuova domanda: conferma operazione

Si viene reindirizzati alla sezione **Seleziona tipologia domanda**. Viene mostrato lo storico delle domande avviate.

Seleziona tipologia domanda

Storico domande

Codice	Tipologia domanda	Tipologia attività	Stato	Data creazione
UMA- [REDACTED]	Domanda ordinaria	Conto proprio	ANNULLATA	02-12-2024
UMA- [REDACTED]	Domanda senza richiesta di carburante	Conto proprio	IN COMPILAZIONE	02-12-2024
UMA- [REDACTED]	Domanda ordinaria	Conto proprio	ANNULLATA	02-12-2024
UMA- [REDACTED]	Domanda ordinaria	Conto proprio	ANNULLATA	02-12-2024
UMA- [REDACTED]	Domanda ordinaria	Conto proprio	ANNULLATA	02-12-2024
UMA- [REDACTED]	Domanda ordinaria	Conto proprio	ANNULLATA	02-12-2024

Selezione di seguito il numero UMA e la tipologia di domanda da sottomettere

Selezione numero UMA *

Tipologia Azienda *

Tipologia Attività *

Tipologia domanda *

Esci **Avanti**

Figura 14 – Storico domande

È importante notare che non è possibile inserire più di una domanda appartenente alla categoria «**Prima dichiarazione**». Fanno parte di questa categoria le seguenti domande:

- Domanda di assegnazione in anticipo
- Domanda ordinaria
- Domanda semplificata
- Domanda senza richiesta di carburante
- Rendicontazione senza richiesta di assegnazione

Per procedere, selezionare il numero UMA relativo al conto proprio e scegliere come tipologia di domanda la voce «**Domanda senza richiesta di carburante**»:

Seleziona tipologia domanda

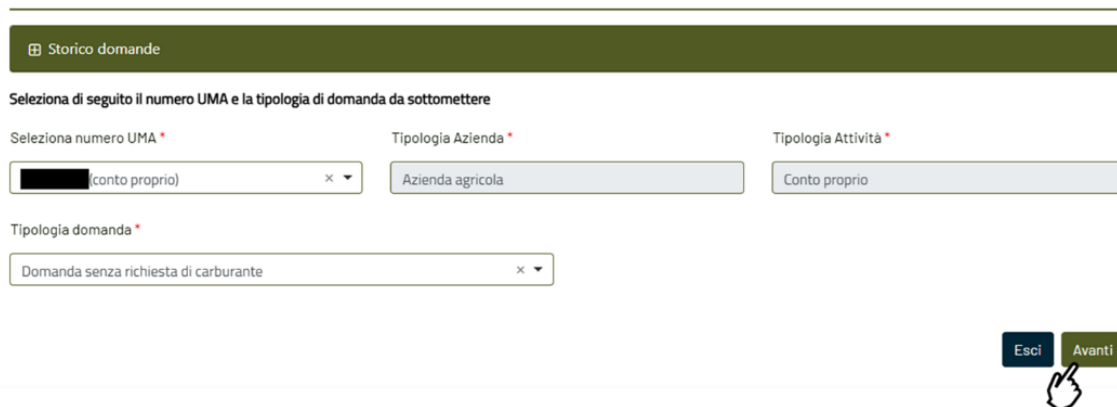


Figura 15 – Selezione tipologia domanda: Domanda senza richiesta di carburante

Una volta compilati i campi obbligatori, premere il pulsante «**Avanti**» per procedere.

Appare una finestra di dialogo con il messaggio «**Vuoi confermare l'operazione richiesta?**» e i pulsanti «**Annulla**» e «**Conferma**».

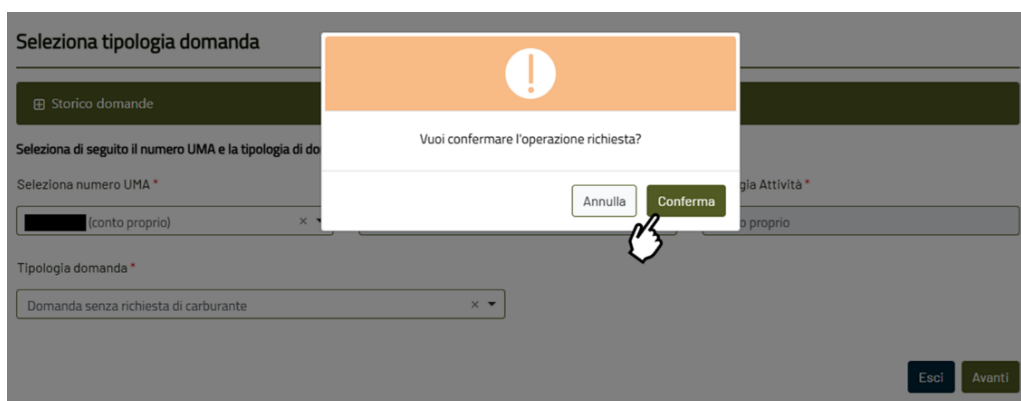


Figura 16 – Selezione domanda, Conferma operazione

Premere il pulsante «**Conferma**» per proseguire.

9. Domanda senza richiesta di carburante – Compilazione superfici in conduzione

Nel primo passaggio di compilazione, la domanda si struttura sui seguenti quadri:

- Quadro della domanda
- Rappresentante legale del richiedente

Per compilare il quadro Superfici in conduzione, espandere la sezione dedicata cliccando sul pulsante:

Domanda senza richiesta di carburante – Compilazione superfici in conduzione
Compilazione superfici in conduzione

Numero UMA: [] - Tipologia di azienda: **Azienda agricola** - Tipologia di attività: **Conto proprio**
CUAA: [] - Ragione sociale: []
Id scheda fascicolo: [] - Data aggiornamento fascicolo: []

Quadro della domanda **Rappresentante legale del richiedente**

Numero domanda []	Anno di riferimento 2025	Numero UMA []	Nuova iscrizione UMA <input type="checkbox"/> SI <input checked="" type="checkbox"/> NO
Tipologia Domanda Domanda senza richiesta di carburante	Tipologia di Azienda Azienda agricola	Tipologia di Attività Conto proprio	
CUAA Azienda Richiedente []	Ragione Sociale Azienda Richiedente []	Partita IVA Azienda Richiedente []	
Soggetto delegato alla compilazione []	Indirizzo mail compilatore * []	Numero di telefono compilatore * []	
Ente / Ufficio destinatario della domanda []		Indirizzo mail Ente / Ufficio destinatario della domanda * []	

NOTE:
In questa fase di compilazione della domanda è necessario compilare i dati delle colture di ogni particella riconducendole alle codifiche del DM 2015 dove non presente una corrispondenza univoca

☒ Superfici in conduzione

[Esci](#) [Salva in bozza](#) [Avanti](#)

Figura 17 – Domanda senza richiesta di carburante

In basso invece è presente la sezione espandibile:

- Aziende socie di cooperative esecuzione lavorazioni anno precedente

Domanda senza richiesta di carburante - Compilazione superfici in conduzione

Compilazione superfici in conduzione

Numero UMA: [redacted] - Tipologia di azienda: **Azienda agricola** - Tipologia di attività: **Conto proprio**
CUAA: [redacted] - Ragione sociale: [redacted]
Id scheda fascicolo: [redacted] - Data aggiornamento fascicolo: [redacted]

Quadro della domanda		Rappresentante legale del richiedente	
Numero domanda	Anno di riferimento	Numero UMA	Nuova iscrizione UMA
[redacted]	2025	[redacted]	<input type="checkbox"/> SI <input checked="" type="checkbox"/> NO
Tipologia Domanda	Tipologia di Azienda	Tipologia di Attività	
Domanda senza richiesta di carburante	Azienda agricola	Conto proprio	
CUAA Azienda Richiedente	Ragione Sociale Azienda Richiedente	Partita IVA Azienda Richiedente	
[redacted]	[redacted]	[redacted]	
Soggetto delegato alla compilazione	Indirizzo mail compilatore *	Numero di telefono compilatore *	
[redacted]	[redacted]	[redacted]	
Ente / Ufficio destinatario della domanda		Indirizzo mail Ente / Ufficio destinatario della domanda *	
[redacted]		[redacted]	

NOTE:

In questa fase di compilazione della domanda è necessario completare i dati delle colture di ogni particella riconducendole alle codifiche del DM 2015 dove non presente una corrispondenza univoca

☒ Superfici in conduzione

[Esci](#) [Salva in bozza](#) [Avanti](#)

Figura 18 – Superfici in conduzione

E i pulsanti:

- Esci
- Salva in bozza
- Avanti

Domanda senza richiesta di carburante - Compilazione superfici in conduzione

Compilazione superfici in conduzione

Numero UMA: [redacted] - Tipologia di azienda: Azienda agricola - Tipologia di attività: Conto proprio

CUAA: [redacted] - Ragione sociale: [redacted]

Id scheda fascicolo: [redacted] - Data aggiornamento fascicolo: [redacted]

Quadro della domanda		Rappresentante legale del richiedente	
Numero domanda	Anno di riferimento	Numero UMA	Nuova iscrizione UMA
[redacted]	2025	[redacted]	<input type="checkbox"/> SI <input checked="" type="checkbox"/> NO
Tipologia Domanda	Tipologia di Azienda	Tipologia di Attività	
Domanda senza richiesta di carburante	Azienda agricola	Conto proprio	
CUAA Azienda Richiedente	Ragione Sociale Azienda Richiedente	Partita IVA Azienda Richiedente	
[redacted]	[redacted]	[redacted]	
Soggetto delegato alla compilazione	Indirizzo mail compilatore *	Numero di telefono compilatore *	
[redacted]	[redacted]	[redacted]	
Ente / Ufficio destinatario della domanda	Indirizzo mail Ente / Ufficio destinatario della domanda *		
[redacted]	[redacted]		

NOTE:

In questa fase di compilazione della domanda è necessario compilare i dati delle colture di ogni particella riconducendole alle codifiche del DM 2015 dove non presente una corrispondenza univoca

☒ Superfici in conduzione

[Esci](#) [Salva in bozza](#) [Avanti!](#)

Figura 19 – Pulsanti abilitati

9.1. Quadro – Quadro della domanda

Il quadro di atterraggio è **Quadro della domanda**.

Qui vengono mostrate delle informazioni a carattere generale relative alla domanda che si intende presentare.

Alcuni campi non sono modificabili, altri invece devono essere compilati dall'utente.

Affinché la domanda sia valida è necessario compilare tutti i campi obbligatori.

Domanda senza richiesta di carburante - Compilazione superfici in conduzione
Compilazione superfici in conduzione

Numero UMA: [redacted] - Tipologia di azienda: **Azienda agricola** - Tipologia di attività: **Conto proprio**
CUAA: [redacted] - Ragione sociale: [redacted]
Id scheda fascicolo: [redacted] - Data aggiornamento fascicolo: [redacted]

Quadro della domanda		Rappresentante legale del richiedente	
Numero domanda	Anno di riferimento	Numero UMA	Nuova iscrizione UMA
[redacted]	2025	[redacted]	<input type="checkbox"/> SI <input checked="" type="checkbox"/> NO
Tipologia Domanda	Tipologia di Azienda	Tipologia di Attività	
Domanda senza richiesta di carburante	Azienda agricola	Conto proprio	
CUAA Azienda Richiedente	Ragione Sociale Azienda Richiedente	Partita IVA Azienda Richiedente	
[redacted]	[redacted]	[redacted]	
Soggetto delegato alla compilazione	Indirizzo mail compilatore *	Numero di telefono compilatore *	
[redacted]	[redacted]	[redacted]	
Ente / Ufficio destinatario della domanda	Indirizzo mail Ente / Ufficio destinatario della domanda *		
[redacted]	[redacted]		

NOTE:
In questa fase di compilazione della domanda è necessario completare i dati delle colture di ogni particella riconducendole alle codifiche del DM 2015 dove non presente una corrispondenza univoca

☒ Superfici in conduzione

[Esci](#) [Salva in bozza](#) [Avanti](#)

Figura 20 – Quadro della domanda

9.2. Quadro – Rappresentante legale del richiedente

Il quadro successivo presenta le informazioni relative al **Rappresentante legale del richiedente**.

Qui è possibile inserire le seguenti informazioni:

- Email
- Telefono
- Cellulare

Domanda senza richiesta di carburante - Compilazione superfici in conduzione
Compilazione superfici in conduzione

Numero UMA: [REDACTED] - Tipologia di azienda: **Azienda agricola** - Tipologia di attività: **Conto proprio**
CUAA: [REDACTED] - Ragione sociale: [REDACTED]
Id scheda fascicolo: [REDACTED] - Data aggiornamento fascicolo: [REDACTED]

Quadro della domanda Rappresentante legale del richiedente

Codice Fiscale: [REDACTED] Cognome: [REDACTED] Nome: [REDACTED] Ruolo: **RAPPRESENTANTE LEGALE**

Comune e provincia di nascita: [REDACTED] Data di nascita: [REDACTED] Genere: [REDACTED]

Indirizzo e civico: [REDACTED] Comune e provincia di residenza: * [REDACTED] CAP: [REDACTED]

Email: [REDACTED] Telefono: [REDACTED] Cellulare: [REDACTED]

Elenco delle persone in azienda con profilo di rappresentante

Codice fiscale	Cognome	Nome	Ruolo
[REDACTED]	[REDACTED]	[REDACTED]	RAPPRESENTANTE LEGALE


NOTE:
In questa fase di compilazione della domanda è necessario compilare i dati delle colture di ogni particella riconducendole alle codifiche del DM 2015 dove non presente una corrispondenza univoca

☒ Superfici in conduzione

[Esci](#) [Salva in bozza](#) [Avanti](#)

Figura 21 –Rappresentante Legale del Richiedente

9.3. Sezione espandibile – Superfici in conduzione

Per compilare il quadro **Superfici in conduzione**, espandere la sezione dedicata cliccando sul pulsante: .


Domanda senza richiesta di carburante – Compilazione superfici in conduzione

Compilazione superfici in conduzione

Numero UMA: [] - Tipologia di azienda: **Azienda agricola** - Tipologia di attività: **Conto proprio**
 CUAA: [] - Ragione sociale: []
 Id scheda fascicolo: [] - Data aggiornamento fascicolo: []

Quadro della domanda		Rappresentante legale del richiedente	
Numero domanda	Anno di riferimento	Numero UMA	Nuova iscrizione UMA
[]	2025	[]	<input type="checkbox"/> SI <input checked="" type="checkbox"/> NO
Tipologia Domanda	Tipologia di Azienda	Tipologia di Attività	
Domanda senza richiesta di carburante	Azienda agricola	Conto proprio	
CUAA Azienda Richiedente	Ragione Sociale Azienda Richiedente	Partita IVA Azienda Richiedente	
[]	[]	[]	
Soggetto delegato alla compilazione	Indirizzo mail compilatore *	Numero di telefono compilatore *	
[]	[]	[]	
Ente / Ufficio destinatario della domanda	Indirizzo mail Ente / Ufficio destinatario della domanda *		
[]	[]		

NOTE:
 In questa fase di compilazione della domanda è necessario completare i dati delle colture di ogni particella riconducendole alle codifiche del DM 2015 dove non presente una corrispondenza univoca

 Superfici in conduzione















Esci Salva in bozza Avanti

Figura 22 – Superfici in conduzione

Si visualizzano le particelle recuperate dal fascicolo aziendale. Non si possono aggiungere o eliminare particelle. Per ognuna è dato specificare se “in consorzio di bonifica” ed è possibile procedere con il raccordo tra le colture del fascicolo e le colture UMA. Per le colture del fascicolo per le quali non vi sia corrispondenza univoca rispetto alle codifiche UMA l’utente può indicare la o le colture corrispondenti.

NOTE:

In questa fase di compilazione della domanda è necessario completare i dati delle colture di ogni particella riconducendole alle codifiche del DM 2015 dove non presente una corrispondenza univoca

Superfici in conduzione				Ripartizione colturale
Superfici: dati catastali e di conduzione				
Comune: CRISPIANO Sezione: Catastale: 32410 (m²) Titolo di possesso: AFFITTO	Foglio: 41 Condotta: 32266 (m²)	Particella: 00017 Irrigua: NO Dal: 20/04/2017	Sub: Servita da Consorzio di Bonifica: <input type="checkbox"/> Al: 19/04/2027	
Comune: CRISPIANO Sezione: Catastale: 8526 (m²) Titolo di possesso: AFFITTO	Foglio: 41 Condotta: 8744 (m²)	Particella: 00092 Irrigua: NO Dal: 20/04/2017	Sub: Servita da Consorzio di Bonifica: <input type="checkbox"/> Al: 19/04/2027	
Comune: CRISPIANO Sezione: Catastale: 445 (m²) Titolo di possesso: AFFITTO	Foglio: 41 Condotta: 504 (m²)	Particella: 00095 Irrigua: NO Dal: 20/04/2017	Sub: Servita da Consorzio di Bonifica: <input type="checkbox"/> Al: 19/04/2027	
Comune: CRISPIANO Sezione: Catastale: 24705 (m²) Titolo di possesso: AFFITTO	Foglio: 41 Condotta: 21415 (m²)	Particella: 00100 Irrigua: NO Dal: 20/04/2017	Sub: Servita da Consorzio di Bonifica: <input type="checkbox"/> Al: 19/04/2027	
Comune: CRISPIANO Sezione: Catastale: 27870 (m²) Titolo di possesso: AFFITTO	Foglio: 41 Condotta: 28378 (m²)	Particella: 00101 Irrigua: NO Dal: 11/11/2017	Sub: Servita da Consorzio di Bonifica: <input type="checkbox"/> Al: 19/04/2027	
Comune: CRISPIANO Sezione: Catastale: 2210 (m²) Titolo di possesso: AFFITTO	Foglio: 41 Condotta: 2144 (m²)	Particella: 00102 Irrigua: NO Dal: 20/04/2017	Sub: Servita da Consorzio di Bonifica: <input type="checkbox"/> Al: 19/04/2027	
Comune: CRISPIANO Sezione: Catastale: 10160 (m²) Titolo di possesso: AFFITTO	Foglio: 41 Condotta: 9848 (m²)	Particella: 00114 Irrigua: SI Dal: 20/04/2017	Sub: Servita da Consorzio di Bonifica: <input type="checkbox"/> Al: 19/04/2027	
Comune: CRISPIANO Sezione: Catastale: 1530 (m²) Titolo di possesso: AFFITTO	Foglio: 41 Condotta: 1659 (m²)	Particella: 00119 Irrigua: SI Dal: 20/04/2017	Sub: Servita da Consorzio di Bonifica: <input type="checkbox"/> Al: 19/04/2027	
Comune: CRISPIANO Sezione: Catastale: 64453 (m²) Titolo di possesso: AFFITTO	Foglio: 41 Condotta: 66527 (m²)	Particella: 00187 Irrigua: SI Dal: 11/11/2020	Sub: Servita da Consorzio di Bonifica: <input type="checkbox"/> Al: 19/04/2027	
Comune: MARTINA FRANCA Sezione: Catastale: 6387 (m²) Titolo di possesso: AFFITTO	Foglio: 83 Condotta: 6410 (m²)	Particella: 00001 Irrigua: NO Dal: 20/04/2017	Sub: Servita da Consorzio di Bonifica: <input type="checkbox"/> Al: 19/04/2027	
Comune: MARTINA FRANCA Sezione: Catastale: 14130 (m²) Titolo di possesso: AFFITTO	Foglio: 83 Condotta: 14083 (m²)	Particella: 00004 Irrigua: NO Dal: 20/04/2017	Sub: Servita da Consorzio di Bonifica: <input type="checkbox"/> Al: 19/04/2027	
Comune: MATERA Sezione: Catastale: 3703 (m²) Titolo di possesso: AFFITTO	Foglio: 6 Condotta: 8269 (m²)	Particella: 00024 Irrigua: NO Dal: 15/05/2024	Sub: Servita da Consorzio di Bonifica: <input type="checkbox"/> Al: 14/05/2039	
Comune: MATERA Sezione: Catastale: 2982 (m²) Titolo di possesso: AFFITTO	Foglio: 6 Condotta: 7011 (m²)	Particella: 00027 Irrigua: SI Dal: 15/05/2024	Sub: Servita da Consorzio di Bonifica: <input type="checkbox"/> Al: 14/05/2039	
Comune: MATERA Sezione: Catastale: 4652 (m²) Titolo di possesso: AFFITTO	Foglio: 6 Condotta: 7208 (m²)	Particella: 00028 Irrigua: NO Dal: 15/05/2024	Sub: Servita da Consorzio di Bonifica: <input type="checkbox"/> Al: 14/05/2039	

Escl Salva in bozza Avanti

Figura 23 – Superfici in conduzione: particelle

Cliccando sul pulsante «**Ripartizione culturale**» si apre una sezione in cui viene mostrata la lista delle colture presenti per la particella con riportate le codifiche e le descrizioni come da fascicolo.

NOTE:

In questa fase di compilazione della domanda è necessario completare i dati delle colture di ogni particella riconducendole alle codifiche del DM 2015 dove non presente una corrispondenza univoca



Superfici in conduzione				Ripartizione culturale
Superfici: dati catastali e di conduzione				
Comune: CRISPIANO Sezione: Catastale: 32410 (m²) Titolo di possesso: AFFITTO	Foglio: 41 Condotta: 32266 (m²)	Particella: 00017 Irrigua: NO Dal: 20/04/2017	Sub: Servita da Consorzio di Bonifica: <input type="checkbox"/> Al: 19/04/2027	
Comune: CRISPIANO Sezione: Catastale: 8526 (m²) Titolo di possesso: AFFITTO	Foglio: 41 Condotta: 8744 (m²)	Particella: 00092 Irrigua: NO Dal: 20/04/2017	Sub: Servita da Consorzio di Bonifica: <input type="checkbox"/> Al: 19/04/2027	
Comune: CRISPIANO Sezione: Catastale: 445 (m²)	Foglio: 41 Condotta: 504 (m²)	Particella: 00095 Irrigua: NO	Sub: Servita da Consorzio di Bonifica: <input type="checkbox"/>	

Figura 24 – Superfici in conduzione: Ripartizione culturale

Dalla lista delle colture è possibile per ognuna accedere alla sezione «**Dettaglio UMA**» nella quale viene mostrato l'elenco delle colture UMA riconducibili alla coltura presente nel fascicolo.

Ripartizione culturale

Comune: **CRISPIANO**

Sezione:

Catastale: **32410 (m²)**

Titolo di possesso: **AFFITTO**

Foglio: **41**

Condotta: **32266 (m²)**

Particella: **00017**

Irrigua: **NO**

Dal: **20/04/2017**









Fonte: **Fascicolo**

Sub:

Servita da Consorzio di Bonifica: ☐

Al: **19/04/2027**

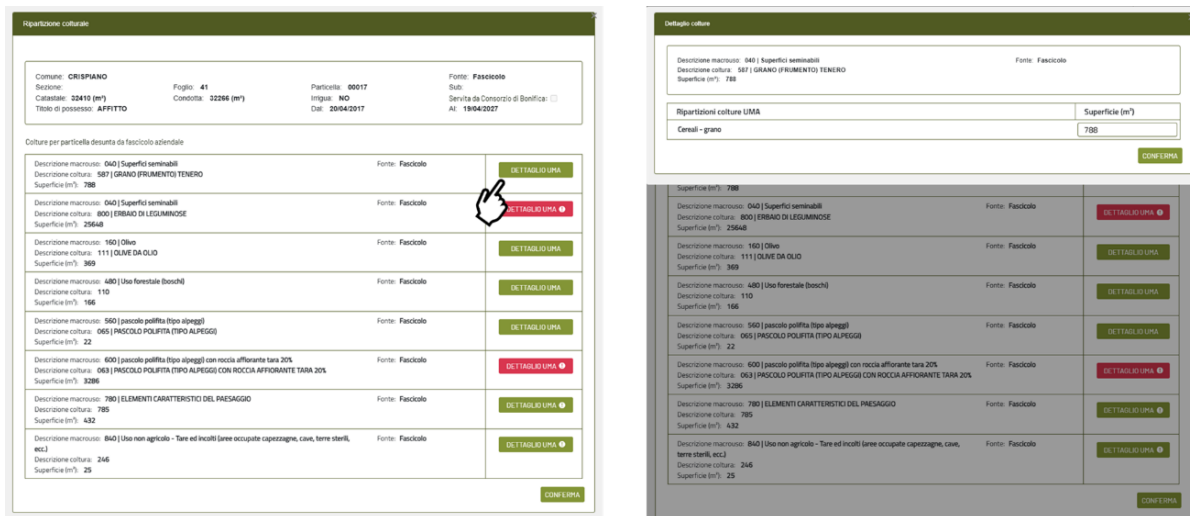
Colture per particella desunta da fascicolo aziendale

<div>Descrizione macroso: 040 Superfici seminabili</div> <div>Descrizione coltura: 587 GRANO (FRUMENTO) TENERO</div> <div>Superficie (m²): 788</div>	Fonte: Fascicolo	<div> <div>  </div> <div> <div> DETAGLIO UMA </div> </div> </div>
<div>Descrizione macroso: 040 Superfici seminabili</div> <div>Descrizione coltura: 800 ERBAIO DI LEGUMINOSE</div> <div>Superficie (m²): 25648</div>	Fonte: Fascicolo	<div> <div>  </div> <div> <div> DETAGLIO UMA </div> </div> </div>
<div>Descrizione macroso: 160 Olivo</div> <div>Descrizione coltura: 111 OLIVE DA OLIO</div> <div>Superficie (m²): 369</div>	Fonte: Fascicolo	<div> <div>  </div> <div> <div> DETAGLIO UMA </div> </div> </div>
<div>Descrizione macroso: 480 Uso forestale (boschi)</div> <div>Descrizione coltura: 110</div> <div>Superficie (m²): 166</div>	Fonte: Fascicolo	<div> <div>  </div> <div> <div> DETAGLIO UMA </div> </div> </div>
<div>Descrizione macroso: 560 pascolo polifita (tipo alpeggi)</div> <div>Descrizione coltura: 065 PASCOLO POLIFITA (TIPO ALPEGGI)</div> <div>Superficie (m²): 22</div>	Fonte: Fascicolo	<div> <div>  </div> <div> <div> DETAGLIO UMA </div> </div> </div>
<div>Descrizione macroso: 600 pascolo polifita (tipo alpeggi) con roccia affiorante tara 20%</div> <div>Descrizione coltura: 063 PASCOLO POLIFITA (TIPO ALPEGGI) CON ROCCIA AFFIORANTE TARA 20%</div> <div>Superficie (m²): 3286</div>	Fonte: Fascicolo	<div> <div>  </div> <div> <div> DETAGLIO UMA </div> </div> </div>
<div>Descrizione macroso: 780 ELEMENTI CARATTERISTICHI DEL PAESAGGIO</div> <div>Descrizione coltura: 785</div> <div>Superficie (m²): 432</div>	Fonte: Fascicolo	<div> <div>  </div> <div> <div> DETAGLIO UMA </div> </div> </div>
<div>Descrizione macroso: 840 Uso non agricolo - Tare ed incolti (aree occupate capezzagne, cave, terre sterili, ecc.)</div> <div>Descrizione coltura: 246</div> <div>Superficie (m²): 25</div>	Fonte: Fascicolo	<div> <div>  </div> <div> <div> DETAGLIO UMA </div> </div> </div>

CONFERMA

Figura 25 – Superfici in conduzione: Dettaglio UMA

Caso 1: Dove l'elenco mostra una sola coltura i dati sono automaticamente compilati e il pulsante «**Dettaglio UMA**» si presenta di colore verde senza icona.



Ripartizione colture

Comune: CRISPANO Foglio: 41 Particella: 00017 Fonte: Fascicolo
Sezione: Catastale: 32410 (m²) Condotta: 32266 (m²) Impieg: NO Sub: Servizio da Consorzio di Bonifica: AI: 19/04/2017

Titolo di possesso: AFFITTO

Culture per particella desunta da fascicolo aziendale

Descrizione macrocoltura	Descrizione coltura	Fonte	Fonte: Fascicolo	DETAGLIO UMA
040 (Superfici seminabili)	587 (GRANO (FRUMENTO) TENERO)	788	Fascicolo	DETAGLIO UMA
040 (Superfici seminabili)	800 (ERBAIO DI LEGUMINOSE)	25648	Fascicolo	DETAGLIO UMA
160 (Olio)	111 (OLIVE DA OLIO)	369	Fascicolo	DETAGLIO UMA
480 (Uso forestale (boschi))	110	166	Fascicolo	DETAGLIO UMA
560 (pascolo polifita (tipo alpeggi))	065 (PASCOLO POLIFITA (TIPO ALPEGGI))	22	Fascicolo	DETAGLIO UMA
600 (pascolo polifita (tipo alpeggi) con roccia affiorante tara 20%)	063 (PASCOLO POLIFITA (TIPO ALPEGGI) CON ROCCIA AFFIORANTE TARA 20%)	3286	Fascicolo	DETAGLIO UMA
780 (ELEMENTI CARATTERISTICI DEL PAESAGGIO)	785	432	Fascicolo	DETAGLIO UMA
840 (Uso non agricolo - Tare ed incolti (aree occupate caprezzagne, cave, terre sterili, ecc.))	246	25	Fascicolo	DETAGLIO UMA

Dettaglio colture

Descrizione macrocoltura: 040 (Superfici seminabili)
Descrizione coltura: 587 (GRANO (FRUMENTO) TENERO)
Superficie (m²): 788

Fonte: Fascicolo

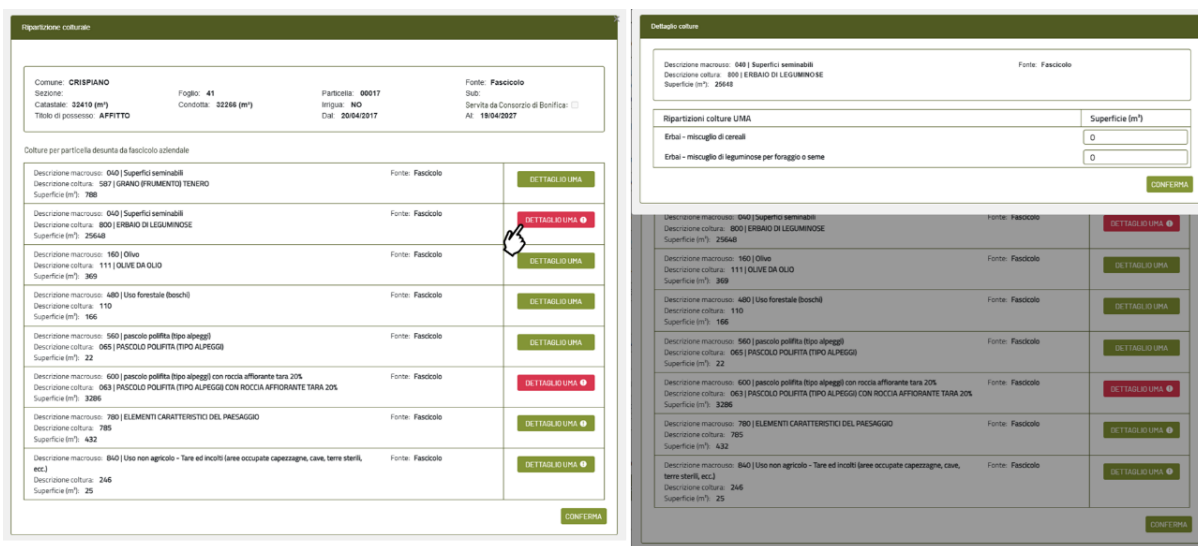
Ripartizioni colture UMA

Canali - grano	Superficie (m²)
	788

CONFERMA

Figura 26 – Superfici in conduzione: Caso 1

Caso 2: Dove l'elenco propone più righe deve essere l'operatore a raccordare la quantità di superficie totale della coltura del fascicolo a una o più colture secondo le codifiche UMA. La somma delle superfici raccordate deve essere uguale alla superficie della coltura presente nel fascicolo. Quando il raccordo non è stato eseguito il pulsante «**Dettaglio UMA**» si presenta di colore rosso con icona "!".



Ripartizione colture

Comune: CRISPANO Foglio: 41 Particella: 00017 Fonte: Fascicolo
Sezione: Catastale: 32410 (m²) Condotta: 32266 (m²) Impieg: NO Sub: Servizio da Consorzio di Bonifica: AI: 19/04/2017

Titolo di possesso: AFFITTO

Culture per particella desunta da fascicolo aziendale

Descrizione macrocoltura	Descrizione coltura	Fonte	Fonte: Fascicolo	DETAGLIO UMA
040 (Superfici seminabili)	587 (GRANO (FRUMENTO) TENERO)	788	Fascicolo	DETAGLIO UMA
040 (Superfici seminabili)	800 (ERBAIO DI LEGUMINOSE)	25648	Fascicolo	DETAGLIO UMA
160 (Olio)	111 (OLIVE DA OLIO)	369	Fascicolo	DETAGLIO UMA
480 (Uso forestale (boschi))	110	166	Fascicolo	DETAGLIO UMA
560 (pascolo polifita (tipo alpeggi))	065 (PASCOLO POLIFITA (TIPO ALPEGGI))	22	Fascicolo	DETAGLIO UMA
600 (pascolo polifita (tipo alpeggi) con roccia affiorante tara 20%)	063 (PASCOLO POLIFITA (TIPO ALPEGGI) CON ROCCIA AFFIORANTE TARA 20%)	3286	Fascicolo	DETAGLIO UMA
780 (ELEMENTI CARATTERISTICI DEL PAESAGGIO)	785	432	Fascicolo	DETAGLIO UMA
840 (Uso non agricolo - Tare ed incolti (aree occupate caprezzagne, cave, terre sterili, ecc.))	246	25	Fascicolo	DETAGLIO UMA

Dettaglio colture

Descrizione macrocoltura: 040 (Superfici seminabili)
Descrizione coltura: 800 (ERBAIO DI LEGUMINOSE)
Superficie (m²): 25648

Fonte: Fascicolo

Ripartizioni colture UMA

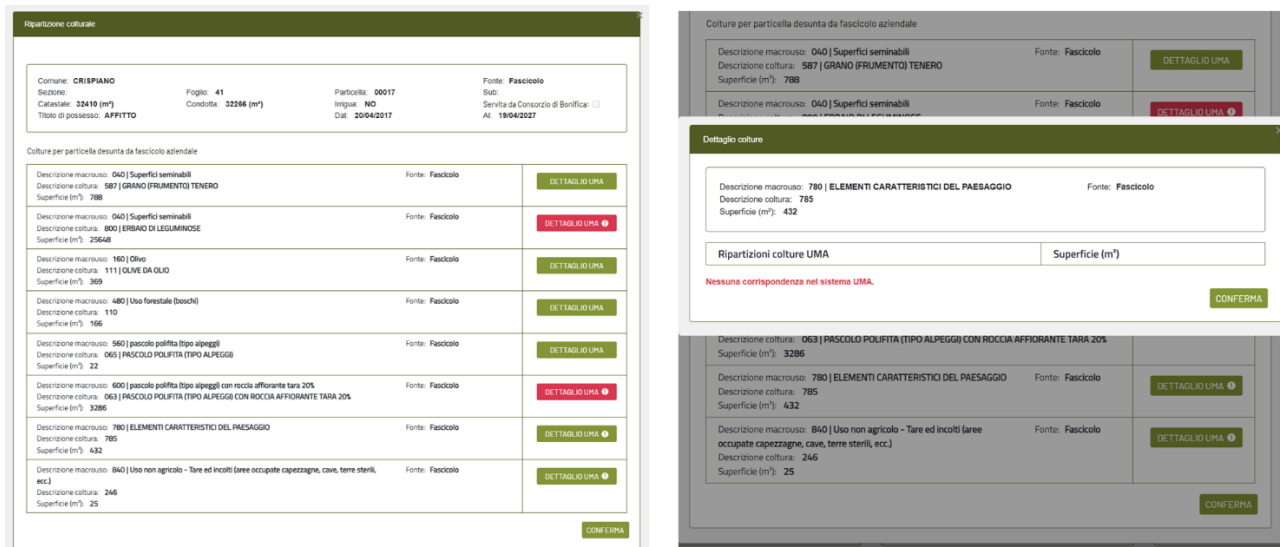
Erbai - miscuglio di canali	Superficie (m²)
	0

CONFERMA

Figura 27 – Superfici in conduzione: Caso 2

Caso 3: Dove la coltura del fascicolo non prevede alcuna lavorazione agricola il pulsante «**Dettaglio UMA**» si presenta di colore verde con icona “!” e non è richiesta nessuna azione.

Dove la coltura del fascicolo non è riconducibile ad alcuna coltura codificata in UMA il «**Dettaglio UMA**» rimane irrisolto con un messaggio rivolto all’operatore che lo invita a modificare il fascicolo specificando una diversa codifica del medesimo prodotto.



Ripartizione colturale

Comune: CRISPANO Foglio: 41 Particella: 00017 Fonte: Fascicolo
Sezione: 32419 (m²) Condita: 32266 (m²) Inghia: NO Sub: Servita da Consorzio di Bonifica
Titolo di possesso: AFFITTO Dat: 20/04/2017 Al: 19/04/2027

Culture per particella desunta da fascicolo aziendale

Descrizione macrocoltura	Descrizione coltura	Fonte	Fonte: Fascicolo	DETAGLIO UMA
040 Superfici seminabili	587 GRANO (FRUMENTO) TENERO	788	Fonte: Fascicolo	DETAGLIO UMA
040 Superfici seminabili	800 ERBAIO DI LEGUMINOSE	25648	Fonte: Fascicolo	DETAGLIO UMA
160 Olivo	111 OLIVE DA GIULIO	309	Fonte: Fascicolo	DETAGLIO UMA
480 Uso forestale (boschi)	110	166	Fonte: Fascicolo	DETAGLIO UMA
560 pascolo polifita (tipo alpeggi)	065 PASCOLO POLIFITA (TIPO ALPEGGI)	22	Fonte: Fascicolo	DETAGLIO UMA
600 pascolo polifita (tipo alpeggi) con roccia affiorante tara 20%	063 PASCOLO POLIFITA (TIPO ALPEGGI) CON ROCCIA AFFIORANTE TARA 20%	3286	Fonte: Fascicolo	DETAGLIO UMA
780 ELEMENTI CARATTERISTICI DEL PAESAGGIO	785	432	Fonte: Fascicolo	DETAGLIO UMA
840 Uso non agricolo - Tare ed incolti (aree occupate capozzagne, cave, terre sterili, ecc.)	246	25	Fonte: Fascicolo	DETAGLIO UMA

Dettaglio colture

Descrizione macrocoltura: 780 | ELEMENTI CARATTERISTICI DEL PAESAGGIO Fonte: Fascicolo
Descrizione coltura: 785
Superficie (m²): 432

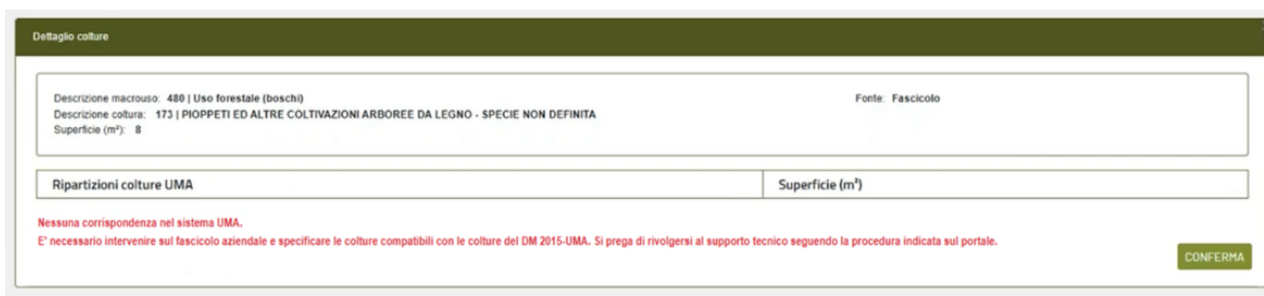
Ripartizioni colture UMA Superficie (m²)

Nessuna corrispondenza nel sistema UMA.

CONFERMA

Figura 28 – Superfici in conduzione: Caso 3

Caso 4: Nel caso in cui non sia possibile risalire a una corrispondenza nel sistema UMA, è necessario rivolgersi al supporto tecnico e specificare le colture compatibili con le colture del DM 23015-UMA. In questo caso, il pulsante «**Dettaglio UMA**» si presenta di colore rosso con icona “!”.



Dettaglio colture

Descrizione macrocoltura: 480 | Uso forestale (boschi) Fonte: Fascicolo
Descrizione coltura: 173 | PIOPPETI ED ALTRE COLTIVAZIONI ARBOREE DA LEGNO - SPECIE NON DEFINITA
Superficie (m²): 8

Ripartizioni colture UMA Superficie (m²)

Nessuna corrispondenza nel sistema UMA.
E' necessario intervenire sul fascicolo aziendale e specificare le colture compatibili con le colture del DM 2015-UMA. Si prega di rivolgersi al supporto tecnico seguendo la procedura indicata sul portale.

CONFERMA

Figura 29 – Superfici in conduzione: Caso 4

Alla pressione del pulsante «**Avanti**», se sono presenti errori o se non sono stati compilati i dati obbligatori, compare una finestra di dialogo con il messaggio: «**Compilare le ripartizioni colturali UMA**» e il pulsante «**Chiudi**».

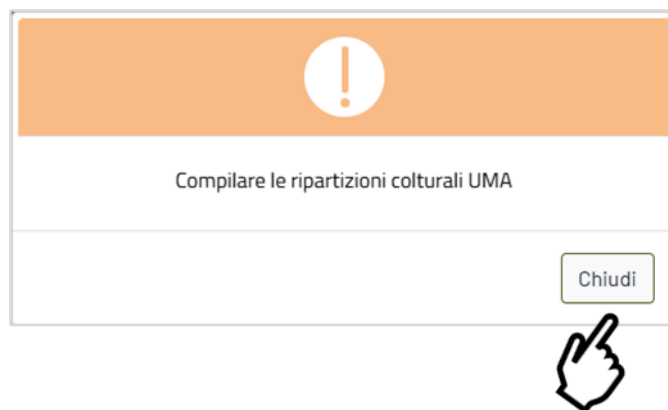


Figura 30 – Superfici in conduzione: Avviso di compilazione

Il sistema impedisce quindi di proseguire, evidenziando le sezioni che richiedono attenzione:

NOTE:

In questa fase di compilazione della domanda è necessario completarsi i dati delle colture di ogni particella riconducibile alle codifiche del DM 2015 dove non presente una corrispondenza univoca

Superfici in conduzione

Superfici: dati catastali e di conduzione				Ripartizione culturale
Comune: CRISPANO Sezione: Catastale: 32410 (m²) Titolo di possesso: AFFITTO	Foglio: 41 Condotta: 32266 (m²)	Particella: 00017 Inghia: NO Dal: 20/04/2017	Sub: Servita da Consorzio di Benefici: <input type="checkbox"/> Al: 19/04/2027	<p>Completare la ripartizione culturale (DM)</p> <p>OK</p>
Comune: CRISPANO Sezione: Catastale: 8526 (m²) Titolo di possesso: AFFITTO	Foglio: 41 Condotta: 8744 (m²)	Particella: 00092 Inghia: NO Dal: 20/04/2017	Sub: Servita da Consorzio di Benefici: <input type="checkbox"/> Al: 19/04/2027	<p>Completare la ripartizione culturale (DM)</p> <p>OK</p>
Comune: CRISPANO Sezione: Catastale: 445 (m²) Titolo di possesso: AFFITTO	Foglio: 41 Condotta: 504 (m²)	Particella: 00095 Inghia: NO Dal: 20/04/2017	Sub: Servita da Consorzio di Benefici: <input type="checkbox"/> Al: 19/04/2027	<p>Completare la ripartizione culturale (DM)</p> <p>OK</p>
Comune: CRISPANO Sezione: Catastale: 24205 (m²) Titolo di possesso: AFFITTO	Foglio: 41 Condotta: 23415 (m²)	Particella: 00100 Inghia: NO Dal: 20/04/2017	Sub: Servita da Consorzio di Benefici: <input type="checkbox"/> Al: 19/04/2027	<p>Completare la ripartizione culturale (DM)</p> <p>OK</p>
Comune: CRISPANO Sezione: Catastale: 27870 (m²) Titolo di possesso: AFFITTO	Foglio: 41 Condotta: 28378 (m²)	Particella: 00101 Inghia: NO Dal: 11/11/2017	Sub: Servita da Consorzio di Benefici: <input type="checkbox"/> Al: 19/04/2027	<p>Completare la ripartizione culturale (DM)</p> <p>OK</p>
Comune: CRISPANO Sezione: Catastale: 2210 (m²) Titolo di possesso: AFFITTO	Foglio: 41 Condotta: 2144 (m²)	Particella: 00102 Inghia: NO Dal: 20/04/2017	Sub: Servita da Consorzio di Benefici: <input type="checkbox"/> Al: 19/04/2027	<p>Completare la ripartizione culturale (DM)</p> <p>OK</p>
Comune: CRISPANO Sezione: Catastale: 10160 (m²) Titolo di possesso: AFFITTO	Foglio: 41 Condotta: 9048 (m²)	Particella: 00114 Inghia: SI Dal: 20/04/2017	Sub: Servita da Consorzio di Benefici: <input type="checkbox"/> Al: 19/04/2027	<p>Completare la ripartizione culturale (DM)</p> <p>OK</p>
Comune: CRISPANO Sezione: Catastale: 1530 (m²) Titolo di possesso: AFFITTO	Foglio: 41 Condotta: 1659 (m²)	Particella: 00119 Inghia: SI Dal: 20/04/2017	Sub: Servita da Consorzio di Benefici: <input type="checkbox"/> Al: 19/04/2027	<p>Completare la ripartizione culturale (DM)</p> <p>OK</p>
Comune: CRISPANO Sezione: Catastale: 64453 (m²) Titolo di possesso: AFFITTO	Foglio: 41 Condotta: 66527 (m²)	Particella: 00187 Inghia: SI Dal: 11/11/2020	Sub: Servita da Consorzio di Benefici: <input type="checkbox"/> Al: 19/04/2027	<p>Completare la ripartizione culturale (DM)</p> <p>OK</p>
Comune: MARTINA FRANCA Sezione: Catastale: 6387 (m²) Titolo di possesso: AFFITTO	Foglio: 83 Condotta: 6410 (m²)	Particella: 00001 Inghia: NO Dal: 20/04/2017	Sub: Servita da Consorzio di Benefici: <input type="checkbox"/> Al: 19/04/2027	<p>Completare la ripartizione culturale (DM)</p> <p>OK</p>
Comune: MARTINA FRANCA Sezione: Catastale: 14130 (m²) Titolo di possesso: AFFITTO	Foglio: 83 Condotta: 14063 (m²)	Particella: 00004 Inghia: NO Dal: 20/04/2017	Sub: Servita da Consorzio di Benefici: <input type="checkbox"/> Al: 19/04/2027	<p>Completare la ripartizione culturale (DM)</p> <p>OK</p>
Comune: MATERA Sezione: Catastale: 3703 (m²) Titolo di possesso: AFFITTO	Foglio: 6 Condotta: 8269 (m²)	Particella: 00024 Inghia: NO Dal: 15/05/2024	Sub: Servita da Consorzio di Benefici: <input type="checkbox"/> Al: 14/05/2039	<p>OK</p>
Comune: MATERA Sezione: Catastale: 2982 (m²) Titolo di possesso: AFFITTO	Foglio: 6 Condotta: 7011 (m²)	Particella: 00027 Inghia: SI Dal: 15/05/2024	Sub: Servita da Consorzio di Benefici: <input type="checkbox"/> Al: 14/05/2039	<p>OK</p>
Comune: MATERA Sezione: Catastale: 4652 (m²) Titolo di possesso: AFFITTO	Foglio: 6 Condotta: 7208 (m²)	Particella: 00028 Inghia: NO Dal: 15/05/2024	Sub: Servita da Consorzio di Benefici: <input type="checkbox"/> Al: 14/05/2039	<p>Completare la ripartizione culturale (DM)</p> <p>OK</p>















Esce Salva in bozza Avanti

Figura 31 – Superfici in conduzione: punti di Attenzione

Viceversa, se non vi sono errori e se tutti i dati obbligatori sono stati inseriti, alla pressione del pulsante «**Avanti**», il sistema consente di avanzare al passaggio successivo.

NOTE:

In questa fase di compilazione della domanda è necessario completare i dati delle colture di ogni particella riconducendole alle codifiche del DM 2015 dove non presente una corrispondenza univoca

Superfici in conduzione					Ripartizione colturale
Superfici: dati catastali e di conduzione					
Comune: CRISPIANO Sezione: Catastale: 32410 (m²) Titolo di possesso: AFFITTO	Foglio: 41 Condotta: 32266 (m²)	Particella: 00017 Irrigua: NO Dal: 20/04/2017	Sub: Servita da Consorzio di Bonifica: <input type="checkbox"/> Al: 19/04/2027		
Comune: CRISPIANO Sezione: Catastale: 8526 (m²) Titolo di possesso: AFFITTO	Foglio: 41 Condotta: 8744 (m²)	Particella: 00092 Irrigua: NO Dal: 20/04/2017	Sub: Servita da Consorzio di Bonifica: <input type="checkbox"/> Al: 19/04/2027		
Comune: CRISPIANO Sezione: Catastale: 445 (m²) Titolo di possesso: AFFITTO	Foglio: 41 Condotta: 504 (m²)	Particella: 00095 Irrigua: NO Dal: 20/04/2017	Sub: Servita da Consorzio di Bonifica: <input type="checkbox"/> Al: 19/04/2027		
Comune: CRISPIANO Sezione: Catastale: 24705 (m²) Titolo di possesso: AFFITTO	Foglio: 41 Condotta: 21415 (m²)	Particella: 00100 Irrigua: NO Dal: 20/04/2017	Sub: Servita da Consorzio di Bonifica: <input type="checkbox"/> Al: 19/04/2027		
Comune: CRISPIANO Sezione: Catastale: 27870 (m²) Titolo di possesso: AFFITTO	Foglio: 41 Condotta: 28378 (m²)	Particella: 00101 Irrigua: NO Dal: 11/11/2017	Sub: Servita da Consorzio di Bonifica: <input type="checkbox"/> Al: 19/04/2027		
Comune: CRISPIANO Sezione: Catastale: 2210 (m²) Titolo di possesso: AFFITTO	Foglio: 41 Condotta: 2144 (m²)	Particella: 00102 Irrigua: NO Dal: 20/04/2017	Sub: Servita da Consorzio di Bonifica: <input type="checkbox"/> Al: 19/04/2027		
Comune: CRISPIANO Sezione: Catastale: 10160 (m²) Titolo di possesso: AFFITTO	Foglio: 41 Condotta: 9848 (m²)	Particella: 00114 Irrigua: SI Dal: 20/04/2017	Sub: Servita da Consorzio di Bonifica: <input type="checkbox"/> Al: 19/04/2027		
Comune: CRISPIANO Sezione: Catastale: 1530 (m²) Titolo di possesso: AFFITTO	Foglio: 41 Condotta: 1659 (m²)	Particella: 00119 Irrigua: SI Dal: 20/04/2017	Sub: Servita da Consorzio di Bonifica: <input type="checkbox"/> Al: 19/04/2027		
Comune: CRISPIANO Sezione: Catastale: 64453 (m²) Titolo di possesso: AFFITTO	Foglio: 41 Condotta: 66527 (m²)	Particella: 00187 Irrigua: SI Dal: 11/11/2020	Sub: Servita da Consorzio di Bonifica: <input type="checkbox"/> Al: 19/04/2027		
Comune: MARTINA FRANCA Sezione: Catastale: 6387 (m²) Titolo di possesso: AFFITTO	Foglio: 83 Condotta: 6410 (m²)	Particella: 00001 Irrigua: NO Dal: 20/04/2017	Sub: Servita da Consorzio di Bonifica: <input type="checkbox"/> Al: 19/04/2027		
Comune: MARTINA FRANCA Sezione: Catastale: 14130 (m²) Titolo di possesso: AFFITTO	Foglio: 83 Condotta: 14083 (m²)	Particella: 00004 Irrigua: NO Dal: 20/04/2017	Sub: Servita da Consorzio di Bonifica: <input type="checkbox"/> Al: 19/04/2027		
Comune: MATERA Sezione: Catastale: 3703 (m²) Titolo di possesso: AFFITTO	Foglio: 6 Condotta: 8269 (m²)	Particella: 00024 Irrigua: NO Dal: 15/05/2024	Sub: Servita da Consorzio di Bonifica: <input type="checkbox"/> Al: 14/05/2039		
Comune: MATERA Sezione: Catastale: 2982 (m²) Titolo di possesso: AFFITTO	Foglio: 6 Condotta: 7011 (m²)	Particella: 00027 Irrigua: SI Dal: 15/05/2024	Sub: Servita da Consorzio di Bonifica: <input type="checkbox"/> Al: 14/05/2039		
Comune: MATERA Sezione: Catastale: 4652 (m²) Titolo di possesso: AFFITTO	Foglio: 6 Condotta: 7208 (m²)	Particella: 00028 Irrigua: NO Dal: 15/05/2024	Sub: Servita da Consorzio di Bonifica: <input type="checkbox"/> Al: 14/05/2039		

[Esci](#) [Salva in bozza](#) [Avanti](#)



Figura 32 – Superfici in conduzione: Avanti

10. Panoramica – Domanda senza richiesta di carburante

La domanda si struttura su più quadri:

- Anagrafica Richiedente
- Riepilogo consumi, rimanenze e fabbisogni
- Allegati

In basso invece sono presenti le seguenti sezioni espandibili:

- Superfici in conduzione
- Riepilogo piano colturale
- Soggetti terzi affidamento lavorazioni anno precedente
- Fonti di approvvigionamento idrico

Domanda senza richiesta di carburante - Compilazione

Numero UMA: [redacted] - Tipologia di azienda: **Azienda agricola** - Tipologia di attività: **Conto proprio**
CUAA: [redacted] - Ragione sociale: [redacted]
Id scheda fascicolo: [redacted] - Data aggiornamento fascicolo: **13/08/2024**

Quadro della domanda	Anagrafica Richiedente	Rappresentante legale del richiedente	Riepilogo consumi, rimanenze e fabbisogni	Allegati
Numero domanda [redacted]	Anno di riferimento 2025	Numero UMA [redacted]	Nuova iscrizione UMA <input type="checkbox"/> SI <input checked="" type="checkbox"/> NO	
Tipologia Domanda Domanda senza richiesta carburante	Tipologia di Azienda Azienda agricola		Tipologia di Attività Conto proprio	
CUAA Azienda Richiedente [redacted]	Ragione Sociale Azienda Richiedente [redacted]		Partita IVA Azienda Richiedente [redacted]	
Soggetto delegato alla compilazione [redacted]	Indirizzo mail compilatore * [redacted]		Numero di telefono compilatore * [redacted]	
Ente / Ufficio destinatario della domanda [redacted]		Indirizzo mail Ente / Ufficio destinatario della domanda * [redacted]		

<input checked="" type="checkbox"/> Superfici in conduzione
<input checked="" type="checkbox"/> Riepilogo piano culturale
<input checked="" type="checkbox"/> Soggetti terzi affidamento lavorazioni anno precedente
<input checked="" type="checkbox"/> Fonti di approvvigionamento idrico

[Esci](#) [Salva in bozza](#) [Rivedi Superfici](#) [Avanti](#)

Figura 33 – Domanda senza richiesta di carburante

E i pulsanti:

- Esci
- Salva in bozza
- Rivedi Superfici
- Avanti

Domanda senza richiesta di carburante - Compilazione

Numero UMA: [REDACTED] - Tipologia di azienda: **Azienda agricola** - Tipologia di attività: **Conto proprio**
CUAA: [REDACTED] - Ragione sociale: [REDACTED]
Id scheda fascicolo: [REDACTED] - Data aggiornamento fascicolo: 13/08/2024

Quadro della domanda	Anagrafica Richiedente	Rappresentante legale del richiedente	Riepilogo consumi, rimanenze e fabbisogni	Allegati
Numero domanda [REDACTED]	Anno di riferimento 2025	Numero UMA [REDACTED]	Nuova iscrizione UMA <input type="checkbox"/> SI <input checked="" type="checkbox"/> NO	
Tipologia Domanda Domanda senza richiesta carburante	Tipologia di Azienda Azienda agricola	Tipologia di Attività Conto proprio		
CUAA Azienda Richiedente [REDACTED]	Ragione Sociale Azienda Richiedente [REDACTED]	Partita IVA Azienda Richiedente [REDACTED]		
Soggetto delegato alla compilazione [REDACTED]	Indirizzo mail compilatore * [REDACTED]	Numero di telefono compilatore * [REDACTED]		
Ente / Ufficio destinatario della domanda [REDACTED]	Indirizzo mail Ente / Ufficio destinatario della domanda * [REDACTED]			

Superfici in conduzione

Riepilogo piano culturale

Soggetti terzi affidamento lavorazioni anno precedente

Fonti di approvvigionamento idrico

Esci Salva in bozza Rivedi Superfici Avanti

Figura 34 – Pulsanti abilitati

10.1. Quadro – Anagrafica Richiedente

Il secondo quadro è **Anagrafica Richiedente**. In questa sezione vengono mostrati i dati del richiedente, recuperati direttamente da fascicolo.

I dati presentati non sono modificabili.

Domanda senza richiesta di carburante - Compilazione

Numero UMA: [redacted] - Tipologia di azienda: **Azienda agricola** - Tipologia di attività: **Conto proprio**
CUAA: [redacted] - Ragione sociale: [redacted]
Id scheda fascicolo: [redacted] - Data aggiornamento fascicolo: 13/08/2024

Quadro della domanda **Anagrafica Richiedente** Rappresentante legale del richiedente Riepilogo consumi, rimanenze e fabbisogni Allegati

CUAA: [redacted] Ragione Sociale: [redacted] Partita IVA: [redacted] PEC: [redacted]

Codice ATECO: [redacted] Descrizione ATECO: [redacted] Telefono: [redacted] Email: [redacted]

Descrizione natura giuridica
SOCIETA' SEMPLICI, IRREGOLARI O DI FATTO

Comune e provincia sede legale
[redacted] CAP: [redacted]

Indirizzo e numero civico sede legale:
[redacted]

Iscrizione CCIAA

Provincia iscrizione: [redacted] Data iscrizione REA: [redacted] Numero REA: [redacted] Data atto di costituzione: [redacted]

☐ Superfici in conduzione

☐ Riepilogo piano culturale

☐ Soggetti terzi affidamento lavorazioni anno precedente

☐ Fonti di approvvigionamento idrico






[Esci](#) [Salva in bozza](#) [Rivedi Superfici](#) [Avanti](#)











Figura 35 –Anagrafica Richiedente

10.2. Sezione espandibile – Superfici in conduzione


Espandere la sezione **Superfici in conduzione** premendo sul pulsante: .


Domanda senza richiesta di carburante - Compilazione


Numero UMA:  - Tipologia di azienda: **Azienda agricola** - Tipologia di attività: **Conto proprio**
CUAA:  - Ragione sociale: 
Id scheda fascicolo:  - Data aggiornamento fascicolo: 


Quadro della domanda	Anagrafica Richiedente	Rappresentante legale del richiedente	Riepilogo consumi, rimanenze e fabbisogni	Allegati
Numero domanda 	Anno di riferimento 2025	Numero UMA 	Nuova iscrizione UMA <input type="checkbox"/> SI <input checked="" type="checkbox"/> NO	
Tipologia Domanda Domanda senza richiesta carburante	Tipologia di Azienda Azienda agricola	Tipologia di Attività Conto proprio		
CUAA Azienda Richiedente 	Ragione Sociale Azienda Richiedente 	Partita IVA Azienda Richiedente 		
Soggetto delegato alla compilazione 	Indirizzo mail compilatore * 	Numero di telefono compilatore * 		
Ente / Ufficio destinatario della domanda 		Indirizzo mail Ente / Ufficio destinatario della domanda * 		



 Superfici in conduzione

 Riepilogo piano culturale

 Soggetti terzi affidamento lavorazioni anno precedente


 Fonti di approvvigionamento idrico

[Esci](#) [Salva in bozza](#) [Rivedi Superfici](#) [Avanti](#)

Figura 36 – Superfici in conduzione

In questa sezione è possibile visualizzare le colture su mappa premendo il pulsante:

[Visualizza colture in mappa](#)


 Superfici in conduzione

Visualizza colture in mappa

Superfici dati catastali e di conduzione					Seconde Colture
Comune: CRISPANO Sezione: Catastale: 324-10 (m²) Foglio: 41 Condotto: 32266 (m²) Particella: 00017 Inquil: NO Dai: 19/04/2027 Sub: Servita da Consorzio di Bonifica: Al: 19/04/2027 Titolo di possesso: AFFITTO					<input checked="" type="checkbox"/>
Comune: CRISPANO Sezione: Catastale: 445 (m²) Foglio: 41 Condotto: 504 (m²) Particella: 00095 Inquil: NO Dai: 19/04/2027 Sub: Servita da Consorzio di Bonifica: Al: 19/04/2027 Titolo di possesso: AFFITTO					<input checked="" type="checkbox"/>
Comune: CRISPANO Sezione: Catastale: 24705 (m²) Foglio: 41 Condotto: 21415 (m²) Particella: 00100 Inquil: NO Dai: 19/04/2027 Sub: Servita da Consorzio di Bonifica: Al: 19/04/2027 Titolo di possesso: AFFITTO					<input checked="" type="checkbox"/>


Figura 37 – Visualizzazione delle colture su mappa

Tutte le superfici in conduzione vengono mostrate nella lista in basso.

Per ogni coltura è possibile cliccare sul pulsante seconde colture: 

Superfici in conduzione

Superfici in conduzione



Visualizza colture in mappa




Superfici: dati catastali e di conduzione					Seconde Colture
Comune: CRISPIANO Sezione: Catastale: 32410 (m²) Titolo di possesso: AFFITTO	Foglio: 41 Condotta: 32266 (m²)	Particella: 00017 Irrigua: NO Dal: 19/04/2027	Sub: Servita da Consorzio di Bonifica: Al: 19/04/2027	<input checked="" type="checkbox"/>	
Comune: CRISPIANO Sezione: Catastale: 445 (m²) Titolo di possesso: AFFITTO	Foglio: 41 Condotta: 504 (m²)	Particella: 00095 Irrigua: NO Dal: 19/04/2027	Sub: Servita da Consorzio di Bonifica: Al: 19/04/2027	<input checked="" type="checkbox"/>	
Comune: CRISPIANO Sezione: Catastale: 24705 (m²) Titolo di possesso: AFFITTO	Foglio: 41 Condotta: 21415 (m²)	Particella: 00100 Irrigua: NO Dal: 19/04/2027	Sub: Servita da Consorzio di Bonifica: Al: 19/04/2027	<input checked="" type="checkbox"/>	

Figura 38 – Visualizzazione seconde colture

Per ognuna delle voci presenti nella lista delle colture per particelle è possibile indicare se si intende effettuare una seconda coltura, contrassegnando l'apposita casella.


Comune: **CRISPIANO**
Sezione:
Catastale: **32410 (m²)**
Titolo di possesso: **AFFITTO**

Foglio: **41**
Condotta: **32266 (m²)**

Particella: **00017**
Irrigua: **NO**
Dal: **19/04/2027**

Sub:
Servita da Consorzio di Bonifica: ☐
Al: **19/04/2027**

Colture per particella

Descrizione macroso: SUPERFICI SEMINABILI Descrizione coltura: Cereali - grano	Superficie: 788	Seconda coltura: <input checked="" type="checkbox"/>
Descrizione macroso: OLIVO Descrizione coltura: Oliveti - olive da olio	Superficie: 369	
Descrizione macroso: USO FORESTALE (BOSCHI) Descrizione coltura: Silvicoltura e manutenzione boschi	Superficie: 166	
Descrizione macroso: PASCOLO POLIFITA (TIPO ALPEGGI) Descrizione coltura: Pascolo di montagna	Superficie: 22	Seconda coltura: <input type="checkbox"/>

CONFERMA

Figura 39 – Indicazione seconde colture

Premere «**Conferma**» per tornare alla compilazione della domanda.

Comune: CRISPIANO
Sezione:
Catastale: 32410 (m²)
Titolo di possesso: AFFITTO

Foglio: 41
Condotta: 32266 (m²)

Particella: 00017
Irrigua: NO
Dal: 19/04/2027

Sub:
Servita da Consorzio di Bonifica: ☐
Al: 19/04/2027

Culture per particella


Descrizione macrouso: SUPERFICI SEMINABILI Descrizione coltura: Cereali - grano	Superficie: 788	Seconda coltura: <input checked="" type="checkbox"/>
Descrizione macrouso: OLIVO Descrizione coltura: Oliveti - olive da olio	Superficie: 369	
Descrizione macrouso: USO FORESTALE (BOSCHI) Descrizione coltura: Silvicultura e manutenzione boschi	Superficie: 166	
Descrizione macrouso: PASCOLO POLIFITA (TIPO ALPEGGI) Descrizione coltura: Pascolo di montagna	Superficie: 22	Seconda coltura: <input type="checkbox"/>

CONFERMA



Figura 40 – Conferma seconde colture

10.3. Sezione espandibile – Riepilogo piano colturale

Espandere la sezione **Riepilogo piano colturale** premendo sul pulsante: 

Domanda senza richiesta di carburante - Compilazione

Numero UMA: [redacted] - Tipologia di azienda: **Azienda agricola** - Tipologia di attività: **Conto proprio**
CUAA: [redacted] - Ragione sociale: [redacted]
Id scheda fascicolo: [redacted] - Data aggiornamento fascicolo: 13/08/2024

Quadro della domanda	Anagrafica Richiedente	Rappresentante legale del richiedente	Riepilogo consumi, rimanenze e fabbisogni	Allegati
Numero domanda [redacted]	Anno di riferimento 2025	Numero UMA [redacted]	Nuova iscrizione UMA <input type="checkbox"/> SI <input checked="" type="checkbox"/> NO	
Tipologia Domanda Domanda senza richiesta carburante	Tipologia di Azienda Azienda agricola	Tipologia di Attività Conto proprio		
CUAA Azienda Richiedente [redacted]	Ragione Sociale Azienda Richiedente [redacted]	Partita IVA Azienda Richiedente [redacted]		
Soggetto delegato alla compilazione [redacted]	Indirizzo mail compilatore *	Numero di telefono compilatore *		
Ente / Ufficio destinatario della domanda [redacted]	Indirizzo mail Ente / Ufficio destinatario della domanda *			

☒ Superfici in conduzione
☒ **Riepilogo piano colturale**
☒ Soggetti terzi affidamento lavorazioni anno precedente
☒ Fonti di approvvigionamento idrico

[Esce](#) [Salva in bozza](#) [Rivedi Superfici](#) [Avanti](#)

Figura 41 – Sezione Riepilogo piano colturale

Nel **Riepilogo piano colturale** le informazioni vengono raggruppate per coltura e in base al luogo (se in regione o fuori regione). Ogni voce è caratterizzata dalla descrizione del macrouso, dalla descrizione coltura e dalla quantità di superficie utilizzata. Per indicare le lavorazioni, premere il pulsante «**Dettaglio**».

Riepilogo piano colturale

NOTE:
Prima di procedere con la compilazione delle lavorazioni per coltura controllare che il riepilogo del piano colturale corrisponda a quello effettivo. Diversamente ritornare alla compilazione delle colture per particella dello step di compilazione precedente.

Descrizione Macrouso	Descrizione coltura	Superficie utilizzata (m²)	In regione	Lavorazioni
OLIVO	Oliveti - olive da olio	4558	<input type="checkbox"/> SI <input checked="" type="checkbox"/> NO	Dettaglio
OLIVO	Oliveti - olive da olio	1456	<input type="checkbox"/> SI <input checked="" type="checkbox"/> NO	Dettaglio
PASCOLO POLIFITA (TIPO ALPEGGI)	Pascolo di montagna	6219	<input type="checkbox"/> SI <input checked="" type="checkbox"/> NO	Dettaglio
SUPERFICI SEMINABILI	Cereali - grano	50672	<input type="checkbox"/> SI <input checked="" type="checkbox"/> NO	Dettaglio
SUPERFICI SEMINABILI	Cereali - grano	9646	<input type="checkbox"/> SI <input checked="" type="checkbox"/> NO	Dettaglio
SUPERFICI SEMINABILI	Erbai - miscuglio di cereali	34395	<input type="checkbox"/> SI <input checked="" type="checkbox"/> NO	Dettaglio
USO FORESTALE (BOSCHI)	Silvicoltura e manutenzione boschi	662	<input type="checkbox"/> SI <input checked="" type="checkbox"/> NO	Dettaglio

Figura 42 – Sezione Riepilogo piano colturale: Dettaglio

Il pulsante «**Dettaglio**» mostra la lista di lavorazioni ammissibili per ogni coltura. Per le colture in regione, il sistema chiede di indicare l'esecuzione di almeno una lavorazione per coltura.

La lavorazione può essere affidata a terzisti, a cooperative, ad altre fonti.

Lavorazioni

Descrizione macrocoltura: PASCOLO POLIFITA (TIPO ALPEGGI) Descrizione coltura: Pascolo di montagna Superficie complessiva (m²): 2933

Superficie irrigata (m²): 976 Superficie totale per lavorazioni straordinarie (m²): 0 In regione: ☒ SI ☐ NO

Lavorazioni


Descrizione lavorazione	Superficie in metri quadri - fabbisogno carburante in litri			Superficie (m²) affidata a terzi - altre fonti	
	Complessiva	Lavorata	Fabbisogno calcolato	Terzista	Cooperativa
Decespugliamento pulizia infestanti	2933	0	0	0	0
	Tot. Lavori Str...	Irrigata	Fabbisogno previsto	Altra fonte	
	0	976	0	0	
Pulizia invasi per abbeveraggio animali e manutenzione strade poderali	2933	0	0	0	0
	Tot. Lavori Str...	Irrigata	Fabbisogno previsto	Altra fonte	
	0	976	0	0	
Spandimento reflui	2933	0	0	0	0
	Tot. Lavori Str...	Irrigata	Fabbisogno previsto	Altra fonte	
	0	976	0	0	
Trasporto animali	2933	0	0	0	0
	Tot. Lavori Str...	Irrigata	Fabbisogno previsto	Altra fonte	
	0	976	0	0	

Fabbisogno totale di carburante calcolato (litri): 0 Fabbisogno totale di carburante previsto (litri): 0

CONFERMA

Figura 43 – Indicazione di lavorazione affidata a terzi

10.4. Sezione espandibile – Soggetti terzi affidamento lavorazioni anno precedente

Per compilare il quadro **Soggetti terzi affidamento lavorazioni anno precedente**, espandere la sezione dedicata cliccando sul pulsante: 

Domanda senza richiesta di carburante - Compilazione

Numero UMA: [redacted] - Tipologia di azienda: Azienda agricola - Tipologia di attività: Conto proprio
CUAA: [redacted] - Ragione sociale: [redacted]
Id scheda fascicolo: [redacted] - Data aggiornamento fascicolo: 13/08/2024

Quadro della domanda	Anagrafica Richiedente	Rappresentante legale del richiedente	Riepilogo consumi, rimanenze e fabbisogni	Allegati
Numero domanda	Anno di riferimento	Numero UMA	Nuova iscrizione UMA	
[redacted]	2025	[redacted]	<input type="checkbox"/> SI <input checked="" type="checkbox"/> NO	
Tipologia Domanda	Tipologia di Azienda	Tipologia di Attività		
Domanda senza richiesta carburante	Azienda agricola	Conto proprio		
CUAA Azienda Richiedente	Ragione Sociale Azienda Richiedente	Partita IVA Azienda Richiedente		
[redacted]	[redacted]	[redacted]		
Soggetto delegato alla compilazione	Indirizzo mail compilatore *	Numero di telefono compilatore *		
[redacted]	[redacted]	[redacted]		
Ente / Ufficio destinatario della domanda		Indirizzo mail Ente / Ufficio destinatario della domanda *		
[redacted]		[redacted]		

 Superfici in conduzione

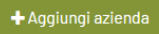
 Riepilogo piano culturale


 **Soggetti terzi affidamento lavorazioni anno precedente**

 Fonti di approvvigionamento idrico

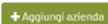
[Esci](#)
[Salva in bozza](#)
[Rivedi Superfici](#)
[Avanti](#)

Figura 44 – Sezione espandibile Soggetti terzi affidamento lavorazioni anno precedente

In questa sezione è possibile indicare le aziende di servizi per conto terzi alle quali sono state affidate le lavorazioni nell'anno precedente, premendo il pulsante: 

 Soggetti terzi affidamento lavorazioni anno precedente

Aziende di servizi per conto terzi

CUAA	Iscrizione CCIAA
	

[Esci](#)
[Salva in bozza](#)
[Avanti](#)

Figura 45 – Sezione espandibile Soggetti terzi affidamento lavorazioni anno precedente: aggiungi azienda

Alla pressione del pulsante la tabella si aggiorna dando la possibilità di inserire il codice fiscale dell'azienda. Una volta fatto, premere il pulsante **«Aggiorna dati anagrafici»**.

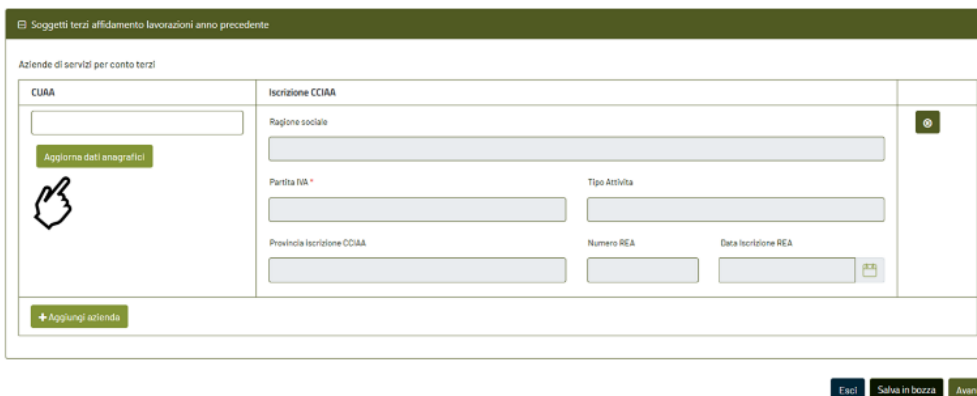


Figura 46 – Sezione espandibile Soggetti terzi affidamento lavorazioni anno precedente: aggiornamento dati anagrafici

Se il CUAA inserito è corretto, vengono mostrati i relativi dati anagrafici:

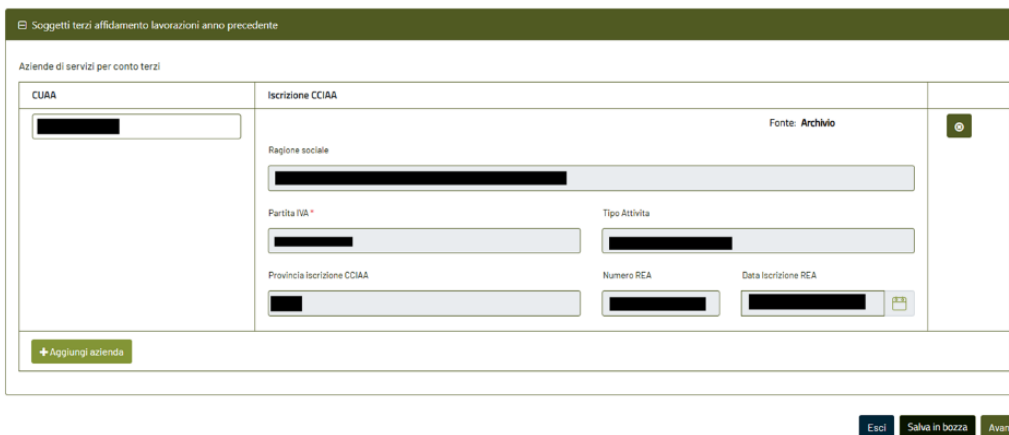


Figura 47 – Sezione espandibile Soggetti terzi affidamento lavorazioni anno precedente: visualizzazione dati anagrafici

Se invece il CUAA inserito è errato, compare il seguente messaggio:

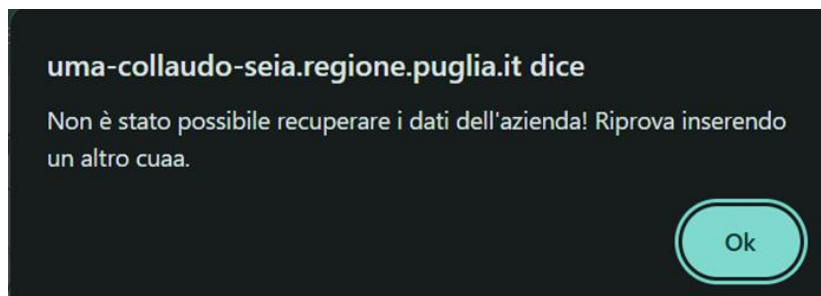


Figura 48 – Sezione espandibile Soggetti terzi affidamento lavorazioni anno precedente: messaggio di avviso

10.5. Sezione espandibile – Fonti di approvvigionamento idrico

Espandere la sezione **Fonti di approvvigionamento idrico** premendo sul pulsante: 

Domanda senza richiesta di carburante - Compilazione

Numero UMA: [redacted] Tipologia di azienda: Azienda agricola - Tipologia di attività: Conto proprio
CUAA: [redacted] Ragione sociale: [redacted]
Id scheda fascicolo: [redacted] Data aggiornamento fascicolo: 13/08/2024

Quadro della domanda		Anagrafica Richiedente	Rappresentante legale del richiedente	Riepilogo consumi, rimanenze e fabbisogni	Allegati
Numero domanda	[redacted]	Anno di riferimento	2025	Numero UMA	[redacted]
Tipologia Domanda	Domanda senza richiesta carburante	Tipologia di Azienda	Azienda agricola	Nuova iscrizione UMA	<input type="radio"/> SI <input checked="" type="radio"/> NO
CUAA Azienda Richiedente	[redacted]	Tipologia di Attività	Conto proprio	Partita IVA Azienda Richiedente	[redacted]
Soggetto delegato alla compilazione	[redacted]	Ragione Sociale Azienda Richiedente	[redacted]	Indirizzo mail compilatore *	[redacted]
Ente / Ufficio destinatario della domanda	[redacted]	Numero di telefono compilatore *	[redacted]		

☒ Superfici in coltura
☒ Riepilogo piano colturale
☒ Soggetti terzi affidamento lavorazioni anno precedente
☒ Fonti di approvvigionamento idrico

[Esci](#) [Salva in bozza](#) [Rivedi Superfici](#) [Avanti](#)

Figura 49 – Sezione espandibile Fonti di approvvigionamento idrico

Se nelle domande presentate e approvate precedentemente sono state dichiarate fonti di approvvigionamento idrico, queste verranno mostrate in questa sezione. Queste fonti non possono essere eliminate, infatti il pulsante risulterà disabilitato.

Fonti di approvvigionamento idrico

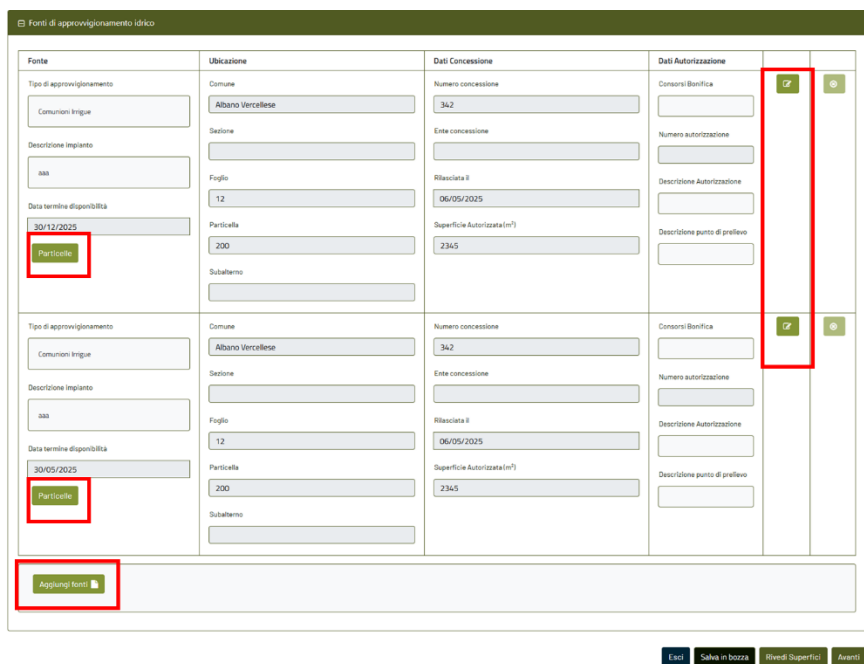
Fonte	Utilizzazione	Dati Concessione	Dati Autorizzazione		
Tipo di approvvigionamento Comunione Irigui Descrizione impianto Ala Data termine disponibilità 30/12/2025 <input checked="" type="checkbox"/> Particella	Comune Albano Vercellese Sezione Foglio 12 Particella 200 Subalimento	Numero concessione 342 Ente concessione Rilasciata il 06/05/2025 Superficie autorizzata (m²) 2345	Consorsi Bonifica Numero autorizzazione Descrizione Autorizzazione Descrizione punto di prelievo	<input checked="" type="checkbox"/>	<input type="button" value="X"/>
Tipo di approvvigionamento Comunione Irigui Descrizione impianto Ala Data termine disponibilità 30/05/2025 <input checked="" type="checkbox"/> Particella	Comune Albano Vercellese Sezione Foglio 12 Particella 200 Subalimento	Numero concessione 342 Ente concessione Rilasciata il 06/05/2025 Superficie autorizzata (m²) 2345	Consorsi Bonifica Numero autorizzazione Descrizione Autorizzazione Descrizione punto di prelievo	<input checked="" type="checkbox"/>	<input type="button" value="X"/>

[Aggiungi fonti](#)








Figura 50 – Sezione espandibile Fonti di approvvigionamento idrico: pulsante eliminazione disabilitato

Il quadro presenta i seguenti pulsanti:

- 
- 
- 




Fonti di approvvigionamento idrico

Fonte	Ubicazione	Dati Concessione	Dati Autorizzazione		
Tipo di approvvigionamento Comunione Irigui	Comune Albano Vercellese	Numero concessione 342	Consorsi Bonifica		
Descrizione impianto aaa	Sezione	Ente concessione	Numero autorizzazione		
Data termine disponibilità 30/12/2025	Foglio 12	Rilasciata il 06/05/2025	Descrizione Autorizzazione		
	Particella 200	Superficie Autorizzata(m²) 2345	Descrizione punto di prelievo		
	Subalmeno				
Tipo di approvvigionamento Comunione Irigui	Comune Albano Vercellese	Numero concessione 342	Consorsi Bonifica		
Descrizione impianto aaa	Sezione	Ente concessione	Numero autorizzazione		
Data termine disponibilità 30/05/2025	Foglio 12	Rilasciata il 06/05/2025	Descrizione Autorizzazione		
	Particella 200	Superficie Autorizzata(m²) 2345	Descrizione punto di prelievo		
	Subalmeno				
					

Esce Salva in bozza Ripetiti Superficie Annulla

Figura 51 – Sezione espandibile Fonti di approvvigionamento idrico: pulsanti





Alla pressione del pulsante  vengono mostrate le particelle irrigate dalla fonte in contesto.



Dettaglio Fonte

Tipo di approvvigionamento: Comunione Irigui
Descrizione impianto: aaa
Superficie Autorizzata(m²): 2345

Particelle in conduzione

Estremi Catastrali	Superficie condotta(m²)	Superficie irrigabile(m²)	Selezione
Comune: CRISPANO Sez: 41 Foglio: 00114 Sub: Superficie condotta(m²): 9848	0		
Comune: CRISPANO Sez: 41 Foglio: 00119 Sub: Superficie condotta(m²): 1659	0		
Comune: CRISPANO Sez: 41 Foglio: 00187 Sub: Superficie condotta(m²): 66527	0		
Comune: MATERA Sez: 6 Foglio: 00027 Sub: Superficie condotta(m²): 7011	0		

CONF. ENPA

Figura 52 – Sezione espandibile Fonti di approvvigionamento idrico: aggiornamento dati anagrafici



Il pulsante apre una sezione contenente tutte le informazioni relative alla fonte di approvvigionamento idrico. I dati presenti non possono essere modificati a eccezione della data di termine disponibilità.

Per salvare le modifiche premere su «**Aggiorna fonte**», altrimenti premere su «**Chiudi Dettaglio**».

Dettaglio Fonte

Tipo di approvvigionamento *

Comunioni Irrigue

Descrizione impianto

aaa

Data termine disponibilità *

30/12/2025

Ubicazione

Provincia

Vercelli

Comune

Albano Vercellese

Sezione

Foglio

Particella

Subalterno

12

200

Dati Concessione

Numero concessione

342

Ente concessione

Rilasciata il

06/05/2025

Superficie Autorizzata (m²)

2345

Dati Autorizzazione

Consorzi bonifica

Numero autorizzazione

Descrizione autorizzazione

Descrizione punto di prelievo

Autodichiarazione riguardo alla presentazione della seguente documentazione cartacea:

☐ Dichiarazione dell'amministrazione provinciale competente per territorio con la quale si dichiara che l'autorizzazione all'emungimento non viene rinnovata in applicazione della disposizione come prevista del predetto decreto legislativo 152/99 art. 96 comma 3 lettera c);

☐ Perizia giurata da parte di tecnico abilitato attestante: a) la presenza del vascone di accumulo di acque meteoriche realizzato in applicazione delle norme in materia edilizia e di costruzioni nelle zone sismiche; b) le dimensioni ed il calcolo dei relativi volumi di acqua nello stesso contenuti; c) che il volume di acqua contenuta nel vascone di accumulo, rapportato alle esigenze della serra, è idoneo e sufficiente per la coltivazione per tutto l'anno nella serra medesima e dei volumi di acqua per le stesse occorrenze; d) l'indicazione delle colture praticate sotto serra e dei volumi di acqua per le stesse occorrenze;

☐ Apposita foto del vascone di accumulo con il quantitativo di acqua nello stesso contenuto e con la data relativa allo scatto;

Documenti fonte

Documenti fonte

Allegato	Tipo Allegato	Descrizione Allegato	Hash

Aggiorna Fonte

Chiudi Dettaglio

Esci

Salva in bozza

Rivedi Superfici





Avanti

Figura 53 – Sezione espandibile Fonti di approvvigionamento idrico: visualizzazione informazioni relative alla fonte di approvvigionamento idrico

È possibile inserire una nuova fonte premendo il bottone:

Aggiungi fonti 

Fonti di approvvigionamento idrico

Fonte	Ubicazione	Dati Concessione	Dati Autorizzazione		
Tipo di approvvigionamento <input type="text" value="Comunioni Irigue"/> Descrizione impianto <input type="text" value="aaa"/> Data termine disponibilità <input type="text" value="30/12/2025"/> <input type="button" value="Particelle"/>	Comune <input type="text" value="Albano Vercellese"/> Sezione <input type="text"/> Foglio <input type="text" value="12"/> Particella <input type="text" value="200"/> Subalterno <input type="text"/>	Numero concessione <input type="text" value="342"/> Ente concessione <input type="text"/> Rilasciata il <input type="text" value="06/05/2025"/> Superficie Autorizzata (m²) <input type="text" value="2345"/>	Consorzi Bonifica <input type="text"/> Numero autorizzazione <input type="text"/> Descrizione Autorizzazione <input type="text"/> Descrizione punto di prelievo <input type="text"/>		
Tipo di approvvigionamento <input type="text" value="Comunioni Irigue"/> Descrizione impianto <input type="text" value="aaa"/> Data termine disponibilità <input type="text" value="30/05/2025"/> <input type="button" value="Particelle"/>	Comune <input type="text" value="Albano Vercellese"/> Sezione <input type="text"/> Foglio <input type="text" value="12"/> Particella <input type="text" value="200"/> Subalterno <input type="text"/>	Numero concessione <input type="text" value="342"/> Ente concessione <input type="text"/> Rilasciata il <input type="text" value="06/05/2025"/> Superficie Autorizzata (m²) <input type="text" value="2345"/>	Consorzi Bonifica <input type="text"/> Numero autorizzazione <input type="text"/> Descrizione Autorizzazione <input type="text"/> Descrizione punto di prelievo <input type="text"/>		


Aggiungi fonti 

Figura 54 – Sezione espandibile Serre riscaldate: inserimento nuova fonte

Aggiungi fonti

Il pulsante:

apre una sezione che permette di censire una nuova fonte di approvvigionamento idrico.

Dettaglio Fonte

Tipo di approvvigionamento *

Descrizione impianto *

Data termine disponibilità *

Ubicazione

Provincia *

Comune *

Sezi...

Foglio *

Particella *

Subalterno

Dati Concessione

Numero concessione

Ente concessione

Rilasciata il

Superficie Autorizzata (m²)

Dati Autorizzazione

Consorzi bonifica

Numero autorizzazione

Descrizione autorizzazione

Descrizione punto di prelievo

Autodichiarazione riguardo alla presentazione della seguente documentazione cartacea:

☐ Dichiarazione dell'amministrazione provinciale competente per territorio con la quale si dichiara che l'autorizzazione all'emungimento non viene rinnovata in applicazione della disposizione come prevista del predetto decreto legislativo 152/96 art.96 comma 3 lettera c);
 ☐ Perizia giurata da parte di tecnico abilitato attestante: a) la presenza del vascone di accumulo di acque meteoriche realizzato in applicazione delle norme in materia edilizia e di costruzioni nelle zone sismiche; b) le dimensioni ed il calcolo dei relativi volumi di acqua nello stesso contenuti; c) che il volume di acqua contenuta nel vascone di accumulo, rapportato alle esigenze della serra, è idoneo e sufficiente per la coltivazione per tutto l'anno nella serra medesima e dei volumi di acqua per le stesse occorrenze; d) l'indicazione delle colture praticate sotto serra e dei volumi di acqua per le stesse occorrenze;
 ☐ Apposita foto del vascone di accumulo con il quantitativo di acqua nello stesso contenuto e con la data relativa allo scatto;

Documenti fonte

Documenti fonte

Allegato	Tipo Allegato	Descrizione Allegato	Hash
<div> <div>+</div> <div>Aggiungi Altro</div> </div>			

Aggiungi Fonte

Annulla

Figura 55 – Sezione espandibile Serre riscaldate: censimento nuova fonte

Dopo aver inserito i dati necessari premere su «**Aggiungi Fonte**» per aggiungere la nuova fonte alla lista.

Altrimenti premere «**Annulla**» per tornare al passaggio precedente, senza salvare le modifiche apportate.

Dettaglio Fonte

Tipo di approvvigionamento *

Comunioni Irrigue x

Descrizione impianto

prova

Data termine disponibilità *

26/07/2025

Ubicazione

Provincia *

Vercelli x

Comune *

Balmuccia x

Sezi...

Foglio *

34

Particella *

44

Subalterno

Dati Concessione

Numero concessione *

123

Ente concessione *

Barletta-Andria-Trani x

Rilasciata il *

03/07/2025

Superficie Autorizzata (m²) *

112434

Dati Autorizzazione

Consorzi bonifica

Numero autorizzazione

Descrizione autorizzazione

Descrizione punto di prelievo

Autodichiarazione riguardo alla presentazione della seguente documentazione cartacea:

☐ Dichiarazione dell'amministrazione provinciale competente per territorio con la quale si dichiara che l'autorizzazione all'emungimento non viene rinnovata in applicazione della disposizione come prevista del predetto decreto legislativo 152/96 art.96 comma 3 lettera c);

☐ Perizia giurata da parte di tecnico abilitato attestante: a) la presenza del vascone di accumulo di acque meteoriche realizzato in applicazione delle norme in materia edilizia e di costruzioni nelle zone sismiche; b) le dimensioni ed il calcolo dei relativi volumi di acqua nello stesso contenuti; c) che il volume di acqua contenuta nel vascone di accumulo, rapportato alle esigenze della serra, è idoneo e sufficiente per la coltivazione per tutto l'anno nella serra medesima e dei volumi di acqua per le stesse occorrenze; d) l'indicazione delle colture praticate sotto serra e dei volumi di acqua per le stesse occorrenze;

☐ Apposita foto del vascone di accumulo con il quantitativo di acqua nello stesso contenuto e con la data relativa allo scatto;

Documenti fonte

Documenti fonte

Allegato	Tipo Allegato	Descrizione Allegato	Hash
+ Aggiungi Altro			



Aggiungi Fonte +

Annulla x

Figura 56 – Sezione espandibile Serre riscaldate: pulsanti per annullare o aggiungere la nuova fonte

La nuova fonte viene inserita nella lista delle fonti di approvvigionamento idrico.

Solo per le nuove fonti inserite è consentita l'eliminazione e la modifica dei dati.

<p>Tipo di approvvigionamento</p> <p>Comunioni Irrigue</p> <p>Descrizione impianto</p> <p>prova</p> <p>Data termine disponibilità</p> <p>26/07/2025</p> <p>Particelle</p>	<p>Comune</p> <p>Balmuccia</p> <p>Sezione</p> <p>Foglio</p> <p>34</p> <p>Particella</p> <p>44</p> <p>Subalterno</p>	<p>Numero concessione</p> <p>123</p> <p>Ente concessione</p> <p>Barletta-Andria-Trani</p> <p>Rilasciate il</p> <p>03/07/2025</p> <p>Superficie Autorizzata (m²)</p> <p>112434</p>	<p>Consorsi Bonifica</p> <p>Numero autorizzazione</p> <p>Descrizione Autorizzazione</p> <p>Descrizione punto di prelievo</p>	 
---	---	--	--	---

Aggiungi fonti

Figura 57 – Sezione espandibile Serre riscaldate: eliminazione e modifica valide solo per la nuova fonte

10.6. Quadro – Riepilogo consumi, rimanenze e fabbisogni

Il quadro **Riepilogo consumi, rimanenze e fabbisogni** contiene a sua volta le seguenti sezioni espandibili:

- Carburante assegnato nel precedente esercizio (litri)
- Carburante disponibile nel precedente esercizio (litri)
- Rimanenza al 31/12 del precedente esercizio (litri)

Domanda senza richiesta di carburante - Compilazione

Numero UMA: [REDACTED] Tipologia di azienda: Azienda agricola - Tipologia di attività: Conto proprio
CUAA: [REDACTED] Ragione sociale: [REDACTED]
Id scheda fascicolo: [REDACTED] Data aggiornamento fascicolo: 13/08/2024

Quadro della domanda	Anagrafica Richiedente	Rappresentante legale del richiedente	Riepilogo consumi, rimanenze e fabbisogni	Allegati
<div><input type="checkbox"/> Carburante assegnato nel precedente esercizio (litri)</div> <div><input type="checkbox"/> Carburante disponibile nel precedente esercizio (litri)</div> <div><input type="checkbox"/> Rimanenza al 31/12 del precedente esercizio (litri)</div>				
<div><input type="checkbox"/> Superfici in conduzione</div>				
<div><input type="checkbox"/> Riepilogo piano colturale</div>				
<div><input type="checkbox"/> Soggetti terzi affidamento lavorazioni anno precedente</div>				
<div><input type="checkbox"/> Fonti di approvvigionamento idrico</div>				

[Esci](#) [Salva in bozza](#) [Rivedi Superfici](#) [Avanti](#)

Figura 58 – Quadro Riepilogo consumi, rimanenze e fabbisogni

10.7. Carburante assegnato nel precedente esercizio

Nella prima sezione viene calcolato il quantitativo di **carburante assegnato nel precedente esercizio**, espresso in litri.

Domanda senza richiesta di carburante - Compilazione

Numero UMA: [redacted] - Tipologia di azienda: Azienda agricola - Tipologia di attività: Conto proprio
CUAA: [redacted] - Ragione sociale: [redacted]
Id scheda fascicolo: [redacted] - Data aggiornamento fascicolo: 13/06/2024

Quadro della domanda Anagrafica Richiedente Rappresentante legale del richiedente Riepilogo consumi, rimanenze e fabbisogni Allegati

Carburante assegnato nel precedente esercizio (ltri)

	Benzina	Gasolio
Per lavorazioni aziendali eseguite in conto proprio	0	3482
Per trasferimenti extra-aziendali-ha:		0
Per lavorazioni connesse all'attività di zootecnia		2503
Per riscaldamento di serre		12000

Carburante disponibile nel precedente esercizio (ltri)

Rimanenza al 31/12 del precedente esercizio (ltri)

Superfici in conduzione
Riepilogo piano culturale
Soggetti terzi affidamento lavorazioni anno precedente
Fonti di approvvigionamento idrico

Esce Salva in bozza Ritorna Superfici Avanti

Figura 59 – Sezione Carburante assegnato nel precedente esercizio

10.7.1. Carburante disponibile nel precedente esercizio

Nella seconda sezione viene calcolato il quantitativo di **carburante disponibile nel precedente esercizio**, espresso in litri.

Domanda senza richiesta di carburante - Compilazione

Numero UMA: [redacted] - Tipologia di azienda: Azienda agricola - Tipologia di attività: Conto proprio
CUAA: [redacted] - Ragione sociale: [redacted]
Id scheda fascicolo: [redacted] - Data aggiornamento fascicolo: 13/06/2024

Quadro della domanda Anagrafica Richiedente Rappresentante legale del richiedente Riepilogo consumi, rimanenze e fabbisogni Allegati

Carburante assegnato nel precedente esercizio (ltri)

Carburante disponibile nel precedente esercizio (ltri)

	Benzina	Gasolio	Gasolio per Serre
Quantitativo di carburante in rimanenza nel precedente esercizio	0	0	0
Quantitativo di carburante prelevato nel precedente esercizio	0	3000	0
Quantitativo di carburante acquistato da altre ditte nel precedente esercizio	0	200	0
Quantitativo di carburante dichiarato in rimanenza	0	2200	0
Quantitativo di carburante consumato nel precedente esercizio	0	1000	0

Rimanenza al 31/12 del precedente esercizio (ltri)

Superfici in conduzione
Riepilogo piano culturale
Soggetti terzi affidamento lavorazioni anno precedente
Fonti di approvvigionamento idrico

Esce Salva in bozza Ritorna Superfici Avanti

Figura 60 – Sezione Carburante disponibile nel precedente esercizio

10.7.2. Rimanenza al 31/12 del precedente esercizio (litri)

Nella terza sezione **Rimanenza al 31/12 del precedente esercizio (litri)**, viene calcolata la rimanenza di carburante al 31 dicembre.

Domanda senza richiesta di carburante - Compilazione

Numero UMA: [redacted] - Tipologia di azienda: **Azienda agricola** - Tipologia di attività: **Conto proprio**
CUAA: [redacted] - Regione sociale: [redacted]
Id scheda fascicolo: [redacted] - Data aggiornamento fascicolo: **13/08/2024**

Quadro della domanda Anagrafica Richiedente Rappresentante legale del richiedente Riepilogo consumi, rimanenze e fabbisogni Allegati

Carburante assegnato nel precedente esercizio (litri)

Carburante disponibile nel precedente esercizio (litri)

	Benzina	Gasolio	Gasolio per Serre
Quantitativo di carburante in rimanenza nel precedente esercizio	0	0	0
Quantitativo di carburante prelevato nel precedente esercizio	0	3000	0
Quantitativo di carburante acquistato da altre ditte nel precedente esercizio	0	200	0
Quantitativo di carburante dichiarato in rimanenza	0	2200	0
Quantitativo di carburante consumato nel precedente esercizio	0	1000	0

Rimanenza al 31/12 del precedente esercizio (litri)

Superfici in conduzione

Riepilogo piano colturale

Soggetti terzi affidamento lavorazioni anno precedente

Fonti di approvvigionamento idrico

Esci **Salva in bozza** Rivedi Superfici Avanti

Figura 61 – Sezione Rimanenza al 31/12 del precedente esercizio (litri)

Una volta compilato il quadro, si consiglia di cliccare su «**Salva in bozza**» prima di passare al passaggio successivo, in modo da essere sicuri di non perdere le ultime modifiche.

Domanda senza richiesta di carburante - Compilazione

Numero UMA: [redacted] - Tipologia di azienda: **Azienda agricola** - Tipologia di attività: **Conto proprio**
CUAA: [redacted] - Regione sociale: [redacted]
Id scheda fascicolo: [redacted] - Data aggiornamento fascicolo: [redacted]

Quadro della domanda Anagrafica Richiedente Rappresentante legale del richiedente Riepilogo consumi, rimanenze e fabbisogni Allegati

Carburante assegnato nel precedente esercizio (litri)

Carburante disponibile nel precedente esercizio (litri)

Rimanenza al 31/12 del precedente esercizio (litri)

Superfici in conduzione

Riepilogo piano colturale


Soggetti terzi affidamento lavorazioni anno precedente

Fonti di approvvigionamento idrico

Esci **Salva in bozza** Rivedi Superfici Avanti

Figura 62 – Salva in bozza

10.8. Quadro - Allegati



Il quadro **Allegati** permette di aggiungere i documenti necessari a supporto della domanda senza richiesta di carburante, premendo sul pulsante: 


Domanda senza richiesta di carburante - Compilazione


Numero UMA: [redacted] Tipologia di azienda: Azienda agricola - Tipologia di attività: Conto proprio
CUAA: [redacted] Regione sociale: [redacted]
Id scheda fascicolo: [redacted] Data aggiornamento fascicolo: 13/08/2024


Quadro della domanda Anagrafica Richiedente Rappresentante legale del richiedente Riepilogo consumi, rimanenze e fabbisogni **Allegati**

Elenco dei documenti ed allegati

File	Tipo Allegato	Hash					
<table border="1"><thead><tr><th>File Name</th><th>Dimensione</th></tr></thead><tbody><tr><td colspan="2">Trascina e rilascia un file oppure Sfoglia</td></tr></tbody></table>	File Name	Dimensione	Trascina e rilascia un file oppure Sfoglia		<input type="text"/>	<input type="text"/>	
File Name	Dimensione						
Trascina e rilascia un file oppure Sfoglia							
							

 Superfici in conduzione

 Riepilogo piano colturale

 Soggetti terzi affidamento lavorazioni anno precedente


 Fonti di approvvigionamento idrico

Figura 63 – Sezione Allegati

11. Controlli

Una volta compilata la domanda in ogni suo aspetto, premere il «**Avanti**».

Domanda senza richiesta di carburante - Compilazione

Numero UMA: [redacted] - Tipologia di azienda: **Azienda agricola** - Tipologia di attività: **Conto proprio**
CUAA: [redacted] - Regione sociale: [redacted]
Id scheda fascicolo: [redacted] - Data aggiornamento fascicolo: 13/08/2024

Quadro della domanda	Anagrafica Richiedente	Rappresentante legale del richiedente	Riepilogo consumi, rimanenze e fabbisogni	Allegati
Numero domanda [redacted]	Anno di riferimento 2025	Numero UMA [redacted]	Nuova iscrizione UMA <input type="checkbox"/> SI <input checked="" type="checkbox"/> NO	
Tipologia Domanda Domanda senza richiesta carburante	Tipologia di Azienda Azienda agricola	Tipologia di Attività Conto proprio		
CUAA Azienda Richiedente [redacted]	Regione Sociale Azienda Richiedente [redacted]	Partita IVA Azienda Richiedente [redacted]		
Soggetto delegato alla compilazione [redacted]	Indirizzo mail compilatore * [redacted]	Numero di telefono compilatore * [redacted]		
Ente / Ufficio destinatario della domanda [redacted]	Indirizzo mail Ente / Ufficio destinatario della domanda * [redacted]			

☒ Superfici in conduzione
☒ Riepilogo piano culturale
☒ Soggetti terzi affidamento lavorazioni anno precedente
☒ Fonti di approvvigionamento idrico

[Esci](#) [Salva in bozza](#) [Rivedi Superfici](#) [Avanti](#)

Figura 64 – Controlli

Cliccando il pulsante, appare una finestra di dialogo con il messaggio «**Vuoi confermare l'operazione richiesta?**» e i pulsanti «**Annulla**» e «**Conferma**».

REGIONE PUGLIA - 100 - UMA

UMA
REGIONE PUGLIA

Domanda senza richiesta di carburante - Compilazione

Numero UMA: [redacted] - Tipologia di azienda: **Azienda agricola** - Tipologia di attività: **Conto proprio**
CUAA: [redacted] - Regione sociale: [redacted]
Id scheda fascicolo: [redacted] - Data aggiornamento fascicolo: 13/08/2024

Vuoi confermare l'operazione richiesta?

[Annulla](#) [Conferma](#)

File	File Name	Dimensione	Tipo Allegato	Hash
Trascina e rilascia un file oppure Striglia				

☒ Superfici in conduzione

Figura 65 – Controlli: messaggio di conferma

Premere il pulsante «**Conferma**» per proseguire. Il sistema effettua automaticamente dei controlli e in caso di errori si viene reindirizzati alla pagina delle «Segnalazioni bloccanti».

11.1. Segnalazioni Bloccanti

Se i controlli evidenziano degli errori di compilazione, si viene reindirizzati alla pagina delle segnalazioni bloccanti.

Segnalazioni bloccanti

Dati della domanda

Numero domanda: [redacted] Anno di riferimento: 2025 Numero UMA: [redacted] Nuova iscrizione UMA: ☐ SI ☒ NO

Tipologia Domanda: Dichiarazione Ordinaria Tipologia di Azienda: Azienda agricola Tipologia di Attività: Conto proprio

CUAA Azienda Richiedente: [redacted] Ragione Sociale Azienda Richiedente: [redacted] Partita IVA Azienda Richiedente: [redacted]

Soggetto delegato alla compilazione: [redacted] Indirizzo mail compilatore: [redacted] Numero di telefono compilatore: [redacted]

Ente / Ufficio destinatario della domanda: [redacted] Indirizzo mail Ente / Ufficio destinatario della domanda*: [redacted]

Controlli e Segnalazioni

Elenco delle segnalazioni

Codice	Descrizione	Classificazione
[redacted]	È richiesto il caricamento di un allegato di tipo "Documento di identità del richiedente in corso di validità"	● Errore bloccante
[redacted]	È richiesto il caricamento di un allegato di tipo "Libretto fiscale anno precedente"	● Errore bloccante
[redacted]	È richiesto il caricamento di un allegato di tipo "Ricevuta di pagamento delle accise"	● Errore bloccante
[redacted]	È richiesto il caricamento di un allegato di tipo "Documento che ha autorizzato il trasferimento di carburante ad altre ditte"	● Errore bloccante
[redacted]	È richiesto il caricamento di un allegato di tipo "Attestazione di trasferimento carburante ad altre ditte"	● Errore bloccante
[redacted]	È richiesto il caricamento di un allegato di tipo "Documento che ha autorizzato l'acquisizione di carburante da altre ditte"	● Errore bloccante
[redacted]	È richiesto il caricamento di un allegato di tipo "Attestazione di acquisizione carburante da altre ditte"	● Errore bloccante

[Esci](#) [Rivedi Domanda](#)

Figura 66 – Segnalazioni bloccanti: elenco errori

È possibile scegliere

- «Esci», per uscire e tornare alla pagina **elenco delle domande**

oppure premere

- «Rivedi Domanda», per correggere gli errori.

Segnalazioni bloccanti

Dati della domanda

Numero domanda:
 Anno di riferimento:
 Numero UMA:
 Nuova iscrizione UMA: ☐ SI ☒ NO

Tipologia Domanda:
 Tipologia di Azienda:
 Tipologia di Attività:

CUA Aziende Richiedente:
 Ragione Sociale Azienda Richiedente:
 Partita IVA Azienda Richiedente:

Soggetto delegato alla compilazione:
 Indirizzo mail compilatore:
 Numero di telefono compilatore:

Ente / Ufficio destinatario della domanda:
 Indirizzo mail Ente / Ufficio destinatario della domanda*:

Controlli e Segnalazioni

Elenco delle segnalazioni

Codice	Descrizione	Classificazione
	È richiesto il caricamento di un allegato di tipo "Documento di identità del richiedente in corso di validità"	● Errore bloccante
	È richiesto il caricamento di un allegato di tipo "Ricevuta di pagamento delle accise"	● Errore bloccante
	È richiesto il caricamento di un allegato di tipo "Documento che ha autorizzato il trasferimento di carburante ad altre ditte"	● Errore bloccante
	È richiesto il caricamento di un allegato di tipo "Attestazione di trasferimento carburante ad altre ditte"	● Errore bloccante
	È richiesto il caricamento di un allegato di tipo "Documento che ha autorizzato l'acquisizione di carburante da altre ditte"	● Errore bloccante
	È richiesto il caricamento di un allegato di tipo "Attestazione di acquisizione carburante da altre ditte"	● Errore bloccante
	L'anno precedente sono state dichiarate lavorazioni fatte eseguire a terzi. Si prega di inserire le imprese terzi nel quadro "Soggetti terzi affidamento lavorazioni anno precedente"	● Errore bloccante

Esci Rivedi Domanda

Figura 67 – Segnalazioni bloccanti: Esci / Rivedi Domanda

Alla pressione del pulsante «**Rivedi Domanda**», appare una finestra di dialogo con il messaggio «**Vuoi confermare l'operazione richiesta?**»

PUGLIA

Notifiche

Segnalazioni bloccanti

Dati della domanda

Numero domanda:
 Anno di riferimento:
 Numero UMA:
 Nuova iscrizione UMA: ☐ SI ☒ NO

Tipologia Domanda:
 Tipologia di Azienda:
 Tipologia di Attività:

CUA Aziende Richiedente:
 Ragione Sociale Azienda Richiedente:
 Partita IVA Azienda Richiedente:

Soggetto delegato alla compilazione:
 Indirizzo mail compilatore:
 Numero di telefono compilatore:

Ente / Ufficio destinatario della domanda:
 Indirizzo mail Ente / Ufficio destinatario della domanda:

Vuoi confermare l'operazione richiesta?

Figura 68 – Rivedi Domanda: messaggio di conferma

e i pulsanti «**Annulla**» e «**Conferma**». Premere il pulsante «**Conferma**» per proseguire.

Si torna alla fase di compilazione, dove è possibile risolvere le segnalazioni ricevute. Una volta fatto, premere nuovamente il pulsante «**Avanti**» come nell'immagine seguente:

Domanda senza richiesta di carburante - Compilazione

Numero UMA: [redacted] - Tipologia di azienda: Azienda agricola - Tipologia di attività: Conto proprio
CUAA: [redacted] - Regione sociale: [redacted]
Id scheda fascicolo: [redacted] - Data aggiornamento fascicolo: 13/08/2024

Quadro della domanda Anagrafica Richiedente Rappresentante legale del richiedente Riepilogo consumi, rimanenze e fabbisogni Allegati

Elenco dei documenti ed allegati

File	Tipo Allegato	Hash
File Name Dimensione ✕ attestazioneacquisizione.pdf 7.30 kB	Attestazione di acquisizione carburante da altre ditte	KVUN64dBuLu0A10be7y
File Name Dimensione ✕ attestazionetrasferimento.pdf 7.30 kB	Attestazione di trasferimento carburante ad altre ditte	KVUN64dBuLu0A10be7y
File Name Dimensione ✕ copia libretto.pdf 7.30 kB	Copia libretto azienda ricevente carburante	KVUN64dBuLu0A10be7y
File Name Dimensione ✕ documentibisubvenzione.pdf 7.30 kB	Documento che ha autorizzato il trasferimento di carburante ad altre ditte	KVUN64dBuLu0A10be7y
File Name Dimensione ✕ documentiacquisizione.pdf 7.30 kB	Documento che ha autorizzato l'acquisizione di carburante da altre ditte	KVUN64dBuLu0A10be7y
File Name Dimensione ✕ documentoidentita.pdf 7.30 kB	Documento di identità del richiedente in corso di validità	KVUN64dBuLu0A10be7y
File Name Dimensione ✕ elenco soci.pdf 7.30 kB	Elenco soci	KVUN64dBuLu0A10be7y
File Name Dimensione ✕ libretto fiscale.pdf 7.30 kB	Libretto fiscale anno precedente	KVUN64dBuLu0A10be7y
File Name Dimensione ✕ ricevuta fiscale.pdf 7.30 kB	Ricevuta di pagamento delle accise	KVUN64dBuLu0A10be7y

⬇️ Aggiungi altro

☐ Superfici in conduzione
☐ Riepilogo piano culturale
☐ Soggetti terzi affidamento lavorazioni anno precedente
☐ Fonti di approvvigionamento idrico

Esci Salva in bozza Rivedi Superfici **Avanti**

Figura 69 – Rivedi Domanda: risoluzione segnalazioni

Alla pressione del pulsante «**Avanti**», appare una finestra di dialogo

REGIONE PUGLIA > SEIA > UMA

UMA
REGIONE PUGLIA

Domanda ordinaria - Compilazione

Numero UMA: [redacted] Tipologia di azienda: Azienda agricola
CUAA: [redacted] - Regione sociale: [redacted]
Id scheda fascicolo: [redacted] - Data aggiornamento fascicolo: 13/08/2024

Quadro della domanda Anagrafica Richiedente Rappresentante legale del richiedente Macchine agricole a motore Attrezzature agricole

Riepilogo consumi, rimanenze e fabbisogni Allegati

Elenco dei documenti ed allegati

File	Tipo Allegato	Hash
File Name Dimensione ✕ Carta identità.pdf 44.92 kB	Documento di identità del richiedente in corso di validità	c1R8FVGfEybimgNomyH
File Name Dimensione ✕ Libretto.pdf 44.92 kB	Libretto fiscale anno precedente	c1R8FVGfEybimgNomyH
File Name Dimensione ✕ Documento generico.pdf 22.25 kB	Ricevuta di pagamento delle accise	s+MBDXE73isAtypATUbe2e0

Vuoi confermare l'operazione richiesta?

Annulla **Conferma**

Figura 70 – Rivedi Domanda: messaggio di conferma operazione richiesta

con il messaggio «**Vuoi confermare l'operazione richiesta?**» e i pulsanti «**Annulla**» e «**Conferma**».
Premere il pulsante «**Conferma**» per proseguire.

12. Firma

Nella pagina **Segnalazioni e firma – Compilazione** è possibile visualizzare o scaricare il riepilogo della domanda premendo i pulsanti «**Visualizza**» e «**Download**».

Segnalazioni e firma - Compilazione

Dati della domanda

Numero domanda	Codice domanda	Anno di riferimento	Numero UMA	Nuova iscrizione UMA
<input type="text"/>	<input type="text"/>	2025	<input type="text"/>	<input type="checkbox"/> SI <input type="checkbox"/> NO
Tipologia Domanda	Tipologia di Azienda	Tipologia di Attività		
<input type="text"/>	<input type="text"/>	<input type="text"/>		
CUAA Azienda Richiedente	Regione Sociale Azienda Richiedente	Partita IVA Azienda Richiedente		
<input type="text"/>	<input type="text"/>	<input type="text"/>		
Soggetto delegato alla compilazione	Indirizzo mail compilatore	Numero di telefono compilatore		
<input type="text"/>	<input type="text"/>	<input type="text"/>		
Ente / Ufficio destinatario della domanda	Indirizzo mail Ente / Ufficio destinatario della domanda *			
<input type="text"/>	<input type="text"/>			


Firma e Invio

E' consentita la visualizzazione e il download (solo in PDF) di un file

Caricamento domanda firmata

Documento

File Name	Dimensione	Tipo
<input type="text"/>		

 Trascina e rilascia un file oppure [Sfoglia](#)

☐ Spunta qui se la domanda è firmata con firma autografa

Figura 71 – Segnalazioni e firma: Visualizza / Download

È possibile firmare digitalmente il documento oppure apporre una firma autografa. Una volta firmato, è necessario ricaricarlo nel sistema e premere il pulsante «**Avanti**».

Segnalazioni e firma - Compilazione

Dati della domanda

Numero domanda: [] Codice domanda: [] Anno di riferimento: 2025 Numero UMA: [] Nuova iscrizione UMA: ☐ SI ☒ NO

Tipologia Domanda: Domanda senza richiesta carburante Tipologia di Azienda: Azienda agricola Tipologia di Attività: Conto proprio

CUAA Azienda Richiedente: [] Ragione Sociale Azienda Richiedente: [] Partita IVA Azienda Richiedente: []

Soggetto delegato alla compilazione: [] Indirizzo mail compilatore: [] Numero di telefono compilatore: []

Ente / Ufficio destinatario della domanda: [] Indirizzo mail Ente / Ufficio destinatario della domanda*: []

Firma e Invio

E' consentita la visualizzazione e il download (solo in PDF) di un file

[Visualizza](#) [Download](#)

Caricamento domanda firmata

Documento

File Name	Dimensione	Tipo
x DomandaRichiestaCarburante_UMASRPID1712025002455.pdf	74.37 kB	Domanda firmata digitalmente

☐ Spunta qui se la domanda è firmata con firma autografa

[Esci](#) [Rivedi Domanda](#) [Avanti](#)

Figura 72 – Firma e compilazione

Alla pressione del pulsante «**Avanti**», appare una finestra di dialogo con il messaggio «**Vuoi confermare l'operazione richiesta?**» e i pulsanti «**Annulla**» e «**Conferma**». Premere il pulsante «**Conferma**» per proseguire.

REGIONE PUGLIA - SEI > UMA

UMA
REGIONE PUGLIA

Segnalazioni e firma - Compilazione

Dati della domanda

Numero domanda: [] Codice domanda: [] Anno di riferimento: 2025 Numero UMA: [] Nuova iscrizione UMA: ☐ SI ☒ NO

Tipologia Domanda: Domanda ordinaria Tipologia di Azienda: Azienda agricola Tipologia di Attività: Conto proprio

CUAA Azienda Richiedente: [] Ragione Sociale Azienda Richiedente: [] Partita IVA Azienda Richiedente: []

Soggetto delegato alla compilazione: [] Indirizzo mail compilatore: [] Numero di telefono compilatore: []

Ente / Ufficio destinatario della domanda: [] Indirizzo mail Ente / Ufficio destinatario della domanda*: []

Vuoi confermare l'operazione richiesta?

[Annulla](#) [Conferma](#)

Figura 73 – Firma: conferma

Dopo aver confermato l'operazione, si atterra sulla pagina **Elenco delle domande**. La domanda presentata ha come attività «**Assegna domanda**».

Elenco delle domande

Filtri di ricerca

10 elementi per pagina

Numero domanda	Soggetto domanda	Tipologia domanda	Codice/State domanda	Protocollo	Data creazione	Data ultima modifica	Attività	Assegnatario	
		Domanda ordinaria - Conto proprio	IN LAURAZIONE		17-09-2025 16:24	17-09-2025 16:24	Dichiarazione Ordinaria - Compilazione superfici in conduzione		↑ ↓ X E
		Domanda ordinaria - Conto proprio	ANNULLATA IN FASE DI COMPILAZIONE		17-09-2025 16:18	17-09-2025 16:23	Dichiarazione Ordinaria - Compilazione superfici in conduzione		E
		Domanda senza richiesta di carburante - Conto proprio	PRESENTATA		17-09-2025 16:02	17-09-2025 17:03	Assegnazione Domanda		E
		Domanda ordinaria - Conto proprio	IN LAURAZIONE		17-09-2025 15:00	17-09-2025 15:10	Domanda ordinaria - Compilazione		↑ ↓ X E
		Domanda ordinaria - Conto proprio	ANNULLATA IN FASE DI COMPILAZIONE		17-09-2025 14:48	17-09-2025 15:00	Dichiarazione Ordinaria - Compilazione superfici in conduzione		E
		Domanda ordinaria - Conto proprio	IN LAURAZIONE		17-09-2025 13:01	17-09-2025 13:02	Dichiarazione Ordinaria - Compilazione superfici in conduzione		↑ ↓ X E
		Domanda ordinaria - Conto proprio	IN LAURAZIONE		17-09-2025 12:12	17-09-2025 12:16	Domanda ordinaria - Compilazione		↑ ↓ X E
		Domanda senza richiesta di carburante - Conto proprio	IN LAURAZIONE		17-09-2025 10:53	17-09-2025 15:33	Domanda senza richiesta di carburante - Compilazione		↑ ↓ X E
		Rendicontazione senza richiesta di assegnazione - Conto proprio	IN CONTRODISCUZIONE		17-09-2025 10:43	17-09-2025 16:33	Riepilogo comunicazioni		E
		Domanda ordinaria - Servizi per conto terzi	IN LAURAZIONE		17-09-2025 10:43	17-09-2025 10:43	Aziende terze		↑ ↓ X E

« < 1 2 3 4 5 > »

Figura 74 – Firma: Elenco delle domande

L'unica azione possibile è premere sul pulsante «**Dettaglio**», che permette di visualizzare la domanda senza apportare modifiche.

FINE DOCUMENTO